

# ОПИСАНИЕ МЕСТОПОЛОЖЕНИЯ ГРАНИЦ

## Зона ведения садоводства

(наименование объекта, местоположение границ которого описано (далее - объект))

### Раздел 1

#### Сведения об объекте

№ п/п	Характеристики объекта	Описание характеристик
1	2	3
1.	Местоположение объекта	Ленинградская область, район Гатчинский, сельское поселение Веревское
2.	Площадь объекта +/- величина погрешности определения площади (P +/- Дельта P)	5020130 +/- 39210 м <sup>2</sup>
3.	Иные характеристики объекта	-

**Раздел 2****Сведения о местоположении границ объекта**

1. Система координат МСК 47 зона 2

2. Сведения о характерных точках границ объекта

Обозначение характерных точек границ	Координаты, м		Метод определения координат характерной точки	Средняя квадратическая погрешность положения характерной точки (Mt), м	Описание обозначения точки на местности (при наличии)
	X	Y			
1	2	3	4	5	6
1	404927.38	2208305.43	Картометрический метод	5.0	-
2	404830.98	2208354.03	Картометрический метод	5.0	-
3	404778.54	2208254.87	Картометрический метод	5.0	-
4	404765.74	2208219.23	Картометрический метод	5.0	-
5	404760.94	2208205.84	Картометрический метод	5.0	-
6	404720.63	2208155.86	Картометрический метод	5.0	-
7	404740.89	2208150.21	Картометрический метод	5.0	-
8	404711.68	2208126.04	Картометрический метод	5.0	-
9	404691.61	2208109.02	Картометрический метод	5.0	-
10	404656.44	2208079.17	Картометрический метод	5.0	-
11	404624.50	2208019.22	Картометрический метод	5.0	-
12	404607.83	2207944.93	Картометрический метод	5.0	-
13	404606.89	2207940.48	Картометрический метод	5.0	-
14	404598.24	2207902.18	Картометрический метод	5.0	-
15	404596.11	2207892.72	Картометрический метод	5.0	-
16	404576.18	2207803.92	Картометрический метод	5.0	-
17	404577.57	2207608.34	Картометрический метод	5.0	-
18	404577.75	2207583.01	Картометрический метод	5.0	-
19	404578.04	2207544.06	Картометрический метод	5.0	-
20	404578.29	2207511.75	Картометрический метод	5.0	-
21	404701.29	2207615.26	Картометрический метод	5.0	-
22	404710.88	2207620.94	Картометрический метод	5.0	-

2. Сведения о характерных точках границ объекта					
Обозначение характерных точек границ	Координаты, м		Метод определения координат характерной точки	Средняя квадратическая погрешность положения характерной точки (Mt), м	Описание обозначения точки на местности (при наличии)
	X	Y			
1	2	3	4	5	6
23	404720.13	2207626.43	Картометрический метод	5.0	-
24	404741.44	2207639.04	Картометрический метод	5.0	-
25	404760.57	2207650.37	Картометрический метод	5.0	-
26	404777.52	2207660.42	Картометрический метод	5.0	-
27	404812.10	2207680.90	Картометрический метод	5.0	-
28	404835.39	2207661.36	Картометрический метод	5.0	-
29	404853.38	2207643.50	Картометрический метод	5.0	-
30	404872.23	2207615.66	Картометрический метод	5.0	-
31	404901.94	2207564.12	Картометрический метод	5.0	-
32	404914.62	2207529.05	Картометрический метод	5.0	-
33	404923.86	2207489.80	Картометрический метод	5.0	-
34	404925.52	2207481.18	Картометрический метод	5.0	-
35	404932.83	2207484.72	Картометрический метод	5.0	-
36	404980.11	2207508.20	Картометрический метод	5.0	-
37	404964.01	2207551.61	Картометрический метод	5.0	-
38	404941.34	2207612.45	Картометрический метод	5.0	-
39	404911.75	2207707.50	Картометрический метод	5.0	-
40	404946.67	2207726.26	Картометрический метод	5.0	-
41	405167.28	2207842.97	Картометрический метод	5.0	-
42	405161.44	2207853.61	Картометрический метод	5.0	-
43	405100.41	2207973.04	Картометрический метод	5.0	-
44	405091.16	2207991.16	Картометрический метод	5.0	-
45	404988.32	2208192.38	Картометрический метод	5.0	-
46	404986.15	2208191.42	Картометрический метод	5.0	-
1	404927.38	2208305.43	Картометрический метод	5.0	-
47	401817.71	2202855.31	Картометрический метод	5.0	-

2. Сведения о характерных точках границ объекта					
Обозначение характерных точек границ	Координаты, м		Метод определения координат характерной точки	Средняя квадратическая погрешность положения характерной точки (Mt), м	Описание обозначения точки на местности (при наличии)
	X	Y			
1	2	3	4	5	6
48	401824.20	2202859.04	Картометрический метод	5.0	-
49	401825.48	2202860.05	Картометрический метод	5.0	-
50	401847.71	2202833.47	Картометрический метод	5.0	-
51	401871.41	2202805.46	Картометрический метод	5.0	-
52	401873.66	2202802.80	Картометрический метод	5.0	-
53	401880.62	2202795.51	Картометрический метод	5.0	-
54	401923.50	2202826.72	Картометрический метод	5.0	-
55	401943.39	2202813.49	Картометрический метод	5.0	-
56	401963.83	2202808.09	Картометрический метод	5.0	-
57	401953.90	2202766.46	Картометрический метод	5.0	-
58	401959.05	2202766.42	Картометрический метод	5.0	-
59	401964.15	2202766.40	Картометрический метод	5.0	-
60	401964.18	2202766.40	Картометрический метод	5.0	-
61	401968.44	2202766.37	Картометрический метод	5.0	-
62	401993.54	2202771.29	Картометрический метод	5.0	-
63	402013.09	2202780.18	Картометрический метод	5.0	-
64	402039.06	2202798.61	Картометрический метод	5.0	-
65	402057.72	2202821.03	Картометрический метод	5.0	-
66	402059.95	2202825.70	Картометрический метод	5.0	-
67	402069.80	2202846.51	Картометрический метод	5.0	-
68	402072.94	2202857.32	Картометрический метод	5.0	-
69	402075.95	2202881.19	Картометрический метод	5.0	-
70	402075.07	2202892.92	Картометрический метод	5.0	-
71	402074.19	2202904.69	Картометрический метод	5.0	-
72	402066.02	2202930.66	Картометрический метод	5.0	-
73	402063.79	2202935.22	Картометрический метод	5.0	-

2. Сведения о характерных точках границ объекта					
Обозначение характерных точек границ	Координаты, м		Метод определения координат характерной точки	Средняя квадратическая погрешность положения характерной точки (Mt), м	Описание обозначения точки на местности (при наличии)
	X	Y			
1	2	3	4	5	6
74	402061.55	2202939.80	Картометрический метод	5.0	-
75	402060.15	2202942.49	Картометрический метод	5.0	-
76	402058.00	2202946.66	Картометрический метод	5.0	-
77	402043.39	2202965.16	Картометрический метод	5.0	-
78	402027.09	2202985.81	Картометрический метод	5.0	-
79	402034.77	2202990.62	Картометрический метод	5.0	-
80	402040.49	2202994.11	Картометрический метод	5.0	-
81	402048.62	2203002.73	Картометрический метод	5.0	-
82	402061.89	2202994.42	Картометрический метод	5.0	-
83	402101.55	2202973.18	Картометрический метод	5.0	-
84	402103.27	2202970.60	Картометрический метод	5.0	-
85	402069.14	2202945.39	Картометрический метод	5.0	-
86	402073.45	2202936.15	Картометрический метод	5.0	-
87	402080.13	2202915.55	Картометрический метод	5.0	-
88	402083.08	2202906.42	Картометрический метод	5.0	-
89	402084.20	2202891.51	Картометрический метод	5.0	-
90	402085.01	2202880.80	Картометрический метод	5.0	-
91	402081.34	2202853.86	Картометрический метод	5.0	-
92	402078.84	2202845.34	Картометрический метод	5.0	-
93	402065.39	2202816.21	Картометрический метод	5.0	-
94	402046.69	2202792.98	Картометрический метод	5.0	-
95	402023.36	2202774.95	Картометрический метод	5.0	-
96	401996.13	2202762.58	Картометрический метод	5.0	-
97	401969.16	2202757.37	Картометрический метод	5.0	-
98	401962.04	2202757.42	Картометрический метод	5.0	-
99	401956.91	2202757.45	Картометрический метод	5.0	-

2. Сведения о характерных точках границ объекта					
Обозначение характерных точек границ	Координаты, м		Метод определения координат характерной точки	Средняя квадратическая погрешность положения характерной точки (Mt), м	Описание обозначения точки на местности (при наличии)
	X	Y			
1	2	3	4	5	6
100	401951.78	2202757.50	Картометрический метод	5.0	-
101	401942.51	2202718.67	Картометрический метод	5.0	-
102	401952.59	2202718.00	Картометрический метод	5.0	-
103	401963.78	2202717.23	Картометрический метод	5.0	-
104	401980.11	2202716.11	Картометрический метод	5.0	-
105	402006.45	2202731.11	Картометрический метод	5.0	-
106	402038.70	2202749.46	Картометрический метод	5.0	-
107	402071.36	2202768.05	Картометрический метод	5.0	-
108	402108.44	2202789.15	Картометрический метод	5.0	-
109	402166.79	2202822.37	Картометрический метод	5.0	-
110	402218.06	2202716.38	Картометрический метод	5.0	-
111	402255.87	2202756.85	Картометрический метод	5.0	-
112	402466.26	2202930.02	Картометрический метод	5.0	-
113	402555.86	2202981.85	Картометрический метод	5.0	-
114	402623.25	2203013.60	Картометрический метод	5.0	-
115	402683.39	2203035.52	Картометрический метод	5.0	-
116	402643.32	2203186.19	Картометрический метод	5.0	-
117	402591.15	2203188.56	Картометрический метод	5.0	-
118	402582.15	2203204.50	Картометрический метод	5.0	-
119	402586.00	2203285.67	Картометрический метод	5.0	-
120	402583.13	2203296.12	Картометрический метод	5.0	-
121	402583.52	2203307.02	Картометрический метод	5.0	-
122	402583.61	2203309.62	Картометрический метод	5.0	-
123	402627.36	2203323.77	Картометрический метод	5.0	-
124	402668.86	2203337.19	Картометрический метод	5.0	-
125	402669.18	2203337.32	Картометрический метод	5.0	-

2. Сведения о характерных точках границ объекта					
Обозначение характерных точек границ	Координаты, м		Метод определения координат характерной точки	Средняя квадратическая погрешность положения характерной точки (Mt), м	Описание обозначения точки на местности (при наличии)
	X	Y			
1	2	3	4	5	6
126	402649.46	2203441.07	Картометрический метод	5.0	-
127	402454.83	2203469.80	Картометрический метод	5.0	-
128	402272.96	2203494.82	Картометрический метод	5.0	-
129	402272.35	2203494.89	Картометрический метод	5.0	-
130	402272.06	2203492.53	Картометрический метод	5.0	-
131	402267.44	2203461.61	Картометрический метод	5.0	-
132	402231.31	2203244.36	Картометрический метод	5.0	-
133	402074.46	2203244.72	Картометрический метод	5.0	-
134	402077.24	2203224.81	Картометрический метод	5.0	-
135	402083.66	2203222.86	Картометрический метод	5.0	-
136	402099.35	2203200.54	Картометрический метод	5.0	-
137	402096.76	2203194.56	Картометрический метод	5.0	-
138	402113.40	2203154.82	Картометрический метод	5.0	-
139	402092.38	2203146.27	Картометрический метод	5.0	-
140	402061.73	2203159.71	Картометрический метод	5.0	-
141	402027.77	2203163.23	Картометрический метод	5.0	-
142	402025.39	2203180.69	Картометрический метод	5.0	-
143	402025.71	2203186.82	Картометрический метод	5.0	-
144	402026.07	2203193.48	Картометрический метод	5.0	-
145	402020.97	2203216.96	Картометрический метод	5.0	-
146	402016.15	2203220.01	Картометрический метод	5.0	-
147	401999.39	2203222.66	Картометрический метод	5.0	-
148	401959.53	2203228.96	Картометрический метод	5.0	-
149	401919.70	2203235.26	Картометрический метод	5.0	-
150	401879.63	2203241.60	Картометрический метод	5.0	-
151	401879.61	2203241.60	Картометрический метод	5.0	-

2. Сведения о характерных точках границ объекта					
Обозначение характерных точек границ	Координаты, м		Метод определения координат характерной точки	Средняя квадратическая погрешность положения характерной точки (Mt), м	Описание обозначения точки на местности (при наличии)
	X	Y			
1	2	3	4	5	6
152	401879.62	2203241.64	Картометрический метод	5.0	-
153	401840.42	2203249.38	Картометрический метод	5.0	-
154	401801.01	2203257.22	Картометрический метод	5.0	-
155	401787.40	2203259.92	Картометрический метод	5.0	-
156	401760.79	2203262.44	Картометрический метод	5.0	-
157	401749.14	2203263.57	Картометрический метод	5.0	-
158	401712.85	2203262.85	Картометрический метод	5.0	-
159	401712.84	2203262.83	Картометрический метод	5.0	-
160	401670.88	2203261.96	Картометрический метод	5.0	-
161	401623.54	2203260.97	Картометрический метод	5.0	-
162	401519.28	2203258.81	Картометрический метод	5.0	-
163	401507.63	2203258.57	Картометрический метод	5.0	-
164	401486.99	2203258.08	Картометрический метод	5.0	-
165	401480.89	2203257.92	Картометрический метод	5.0	-
166	401472.51	2203258.47	Картометрический метод	5.0	-
167	401419.40	2203261.88	Картометрический метод	5.0	-
168	401419.24	2203259.47	Картометрический метод	5.0	-
169	401382.71	2203262.94	Картометрический метод	5.0	-
170	401345.88	2203266.41	Картометрический метод	5.0	-
171	401308.42	2203269.97	Картометрический метод	5.0	-
172	401288.14	2203257.94	Картометрический метод	5.0	-
173	401284.92	2203256.04	Картометрический метод	5.0	-
174	401243.61	2203231.52	Картометрический метод	5.0	-
175	401203.98	2203208.01	Картометрический метод	5.0	-
176	401202.70	2203207.26	Картометрический метод	5.0	-
177	401227.51	2203177.75	Картометрический метод	5.0	-



2. Сведения о характерных точках границ объекта					
Обозначение характерных точек границ	Координаты, м		Метод определения координат характерной точки	Средняя квадратическая погрешность положения характерной точки (Mt), м	Описание обозначения точки на местности (при наличии)
	X	Y			
1	2	3	4	5	6
178	401252.78	2203147.68	Картометрический метод	5.0	-
179	401255.71	2203149.73	Картометрический метод	5.0	-
180	401282.12	2203168.40	Картометрический метод	5.0	-
181	401288.26	2203172.72	Картометрический метод	5.0	-
182	401302.95	2203183.09	Картометрический метод	5.0	-
183	401318.87	2203190.56	Картометрический метод	5.0	-
184	401332.83	2203197.11	Картометрический метод	5.0	-
185	401338.16	2203199.60	Картометрический метод	5.0	-
186	401342.01	2203197.88	Картометрический метод	5.0	-
187	401359.45	2203190.11	Картометрический метод	5.0	-
188	401413.09	2203173.69	Картометрический метод	5.0	-
189	401412.98	2203172.18	Картометрический метод	5.0	-
190	401411.42	2203150.40	Картометрический метод	5.0	-
191	401431.62	2203130.61	Картометрический метод	5.0	-
192	401447.11	2203126.44	Картометрический метод	5.0	-
193	401462.57	2203114.48	Картометрический метод	5.0	-
194	401481.19	2203100.09	Картометрический метод	5.0	-
195	401496.85	2203081.22	Картометрический метод	5.0	-
196	401508.06	2203067.72	Картометрический метод	5.0	-
197	401513.17	2203053.93	Картометрический метод	5.0	-
198	401514.91	2203034.96	Картометрический метод	5.0	-
199	401511.51	2203013.81	Картометрический метод	5.0	-
200	401510.57	2202994.37	Картометрический метод	5.0	-
201	401510.68	2202993.21	Картометрический метод	5.0	-
202	401511.30	2202987.10	Картометрический метод	5.0	-
203	401512.42	2202976.29	Картометрический метод	5.0	-

2. Сведения о характерных точках границ объекта					
Обозначение характерных точек границ	Координаты, м		Метод определения координат характерной точки	Средняя квадратическая погрешность положения характерной точки (Mt), м	Описание обозначения точки на местности (при наличии)
	X	Y			
1	2	3	4	5	6
204	401514.22	2202958.76	Картометрический метод	5.0	-
205	401513.33	2202943.43	Картометрический метод	5.0	-
206	401521.73	2202932.01	Картометрический метод	5.0	-
207	401529.95	2202931.99	Картометрический метод	5.0	-
208	401560.47	2202952.00	Картометрический метод	5.0	-
209	401589.59	2202971.13	Картометрический метод	5.0	-
210	401598.07	2202976.69	Картометрический метод	5.0	-
211	401610.75	2202985.02	Картометрический метод	5.0	-
212	401625.80	2202970.04	Картометрический метод	5.0	-
213	401626.52	2202969.31	Картометрический метод	5.0	-
214	401649.71	2202936.57	Картометрический метод	5.0	-
215	401663.21	2202917.50	Картометрический метод	5.0	-
216	401675.59	2202904.73	Картометрический метод	5.0	-
217	401704.19	2202875.22	Картометрический метод	5.0	-
218	401732.80	2202845.70	Картометрический метод	5.0	-
219	401752.37	2202825.49	Картометрический метод	5.0	-
220	401758.74	2202826.58	Картометрический метод	5.0	-
221	401767.83	2202830.61	Картометрический метод	5.0	-
222	401783.00	2202839.96	Картометрический метод	5.0	-
223	401785.74	2202841.65	Картометрический метод	5.0	-
224	401788.13	2202838.38	Картометрический метод	5.0	-
47	401817.71	2202855.31	Картометрический метод	5.0	-
225	400111.12	2208691.68	Картометрический метод	5.0	-
226	400081.60	2208664.72	Картометрический метод	5.0	-
227	400050.84	2208636.63	Картометрический метод	5.0	-
228	400063.41	2208618.08	Картометрический метод	5.0	-

2. Сведения о характерных точках границ объекта					
Обозначение характерных точек границ	Координаты, м		Метод определения координат характерной точки	Средняя квадратическая погрешность положения характерной точки (Mt), м	Описание обозначения точки на местности (при наличии)
	X	Y			
1	2	3	4	5	6
229	400079.17	2208594.78	Картометрический метод	5.0	-
230	400092.72	2208574.76	Картометрический метод	5.0	-
231	400109.01	2208550.63	Картометрический метод	5.0	-
232	400121.53	2208532.13	Картометрический метод	5.0	-
233	400135.63	2208511.83	Картометрический метод	5.0	-
234	400150.04	2208491.13	Картометрический метод	5.0	-
235	400164.51	2208470.33	Картометрический метод	5.0	-
236	400178.21	2208450.63	Картометрический метод	5.0	-
237	400192.56	2208430.02	Картометрический метод	5.0	-
238	400204.87	2208412.31	Картометрический метод	5.0	-
239	400220.83	2208389.08	Картометрический метод	5.0	-
240	400235.21	2208368.15	Картометрический метод	5.0	-
241	400248.89	2208348.24	Картометрический метод	5.0	-
242	400262.75	2208328.05	Картометрический метод	5.0	-
243	400260.91	2208326.73	Картометрический метод	5.0	-
244	400270.89	2208312.90	Картометрический метод	5.0	-
245	400272.90	2208309.95	Картометрический метод	5.0	-
246	400273.59	2208309.03	Картометрический метод	5.0	-
247	400276.12	2208305.79	Картометрический метод	5.0	-
248	400277.71	2208306.27	Картометрический метод	5.0	-
249	400294.74	2208281.48	Картометрический метод	5.0	-
250	400309.11	2208261.35	Картометрический метод	5.0	-
251	400315.49	2208252.39	Картометрический метод	5.0	-
252	400317.36	2208249.76	Картометрический метод	5.0	-
253	400338.22	2208284.30	Картометрический метод	5.0	-
254	400344.05	2208293.97	Картометрический метод	5.0	-

2. Сведения о характерных точках границ объекта					
Обозначение характерных точек границ	Координаты, м		Метод определения координат характерной точки	Средняя квадратическая погрешность положения характерной точки (Mt), м	Описание обозначения точки на местности (при наличии)
	X	Y			
1	2	3	4	5	6
255	400367.28	2208324.15	Картометрический метод	5.0	-
256	400366.56	2208325.13	Картометрический метод	5.0	-
257	400365.39	2208326.85	Картометрический метод	5.0	-
258	400354.53	2208342.47	Картометрический метод	5.0	-
259	400346.92	2208353.42	Картометрический метод	5.0	-
260	400332.72	2208373.79	Картометрический метод	5.0	-
261	400296.95	2208350.46	Картометрический метод	5.0	-
262	400286.62	2208363.58	Картометрический метод	5.0	-
263	400280.74	2208372.15	Картометрический метод	5.0	-
264	400282.59	2208373.56	Картометрический метод	5.0	-
265	400317.61	2208395.66	Картометрический метод	5.0	-
266	400303.43	2208416.07	Картометрический метод	5.0	-
267	400297.04	2208425.29	Картометрический метод	5.0	-
268	400289.09	2208436.80	Картометрический метод	5.0	-
269	400274.68	2208457.67	Картометрический метод	5.0	-
270	400260.35	2208478.43	Картометрический метод	5.0	-
271	400246.82	2208498.03	Картометрический метод	5.0	-
272	400232.37	2208518.97	Картометрический метод	5.0	-
273	400218.46	2208539.11	Картометрический метод	5.0	-
274	400203.63	2208560.60	Картометрический метод	5.0	-
275	400190.09	2208580.23	Картометрический метод	5.0	-
276	400175.92	2208600.74	Картометрический метод	5.0	-
277	400160.50	2208622.86	Картометрический метод	5.0	-
278	400145.45	2208643.85	Картометрический метод	5.0	-
279	400127.19	2208669.28	Картометрический метод	5.0	-
225	400111.12	2208691.68	Картометрический метод	5.0	-

2. Сведения о характерных точках границ объекта					
Обозначение характерных точек границ	Координаты, м		Метод определения координат характерной точки	Средняя квадратическая погрешность положения характерной точки (Mt), м	Описание обозначения точки на местности (при наличии)
	X	Y			
1	2	3	4	5	6
280	405016.50	2204295.51	Картометрический метод	5.0	-
281	404926.60	2204385.31	Картометрический метод	5.0	-
282	404795.05	2204302.39	Картометрический метод	5.0	-
283	404757.00	2204222.60	Картометрический метод	5.0	-
284	404737.43	2204201.91	Картометрический метод	5.0	-
285	404704.25	2204196.59	Картометрический метод	5.0	-
286	404607.47	2204101.34	Картометрический метод	5.0	-
287	404606.38	2204053.00	Картометрический метод	5.0	-
288	404599.44	2204043.39	Картометрический метод	5.0	-
289	404597.61	2204040.86	Картометрический метод	5.0	-
290	404586.96	2204016.33	Картометрический метод	5.0	-
291	404585.65	2204013.33	Картометрический метод	5.0	-
292	404574.56	2204022.42	Картометрический метод	5.0	-
293	404550.51	2204077.20	Картометрический метод	5.0	-
294	404467.87	2204063.90	Картометрический метод	5.0	-
295	404471.18	2204056.73	Картометрический метод	5.0	-
296	404413.96	2204033.35	Картометрический метод	5.0	-
297	404372.03	2203930.06	Картометрический метод	5.0	-
298	404286.98	2203945.55	Картометрический метод	5.0	-
299	404224.43	2203956.94	Картометрический метод	5.0	-
300	404222.18	2203957.20	Картометрический метод	5.0	-
301	404219.93	2203957.45	Картометрический метод	5.0	-
302	404178.19	2203962.20	Картометрический метод	5.0	-
303	404148.42	2203974.07	Картометрический метод	5.0	-
304	404144.47	2203978.49	Картометрический метод	5.0	-
305	404123.44	2203988.61	Картометрический метод	5.0	-

2. Сведения о характерных точках границ объекта					
Обозначение характерных точек границ	Координаты, м		Метод определения координат характерной точки	Средняя квадратическая погрешность положения характерной точки (Mt), м	Описание обозначения точки на местности (при наличии)
	X	Y			
1	2	3	4	5	6
306	404076.08	2204017.21	Картометрический метод	5.0	-
307	404092.77	2204048.88	Картометрический метод	5.0	-
308	404109.47	2204080.57	Картометрический метод	5.0	-
309	404101.52	2204098.02	Картометрический метод	5.0	-
310	404095.47	2204111.32	Картометрический метод	5.0	-
311	404072.96	2204133.36	Картометрический метод	5.0	-
312	404013.92	2204151.74	Картометрический метод	5.0	-
313	403959.75	2204188.27	Картометрический метод	5.0	-
314	403961.13	2204209.77	Картометрический метод	5.0	-
315	403823.48	2204280.02	Картометрический метод	5.0	-
316	403824.81	2204302.29	Картометрический метод	5.0	-
317	403825.96	2204321.85	Картометрический метод	5.0	-
318	403827.11	2204341.07	Картометрический метод	5.0	-
319	403828.27	2204360.74	Картометрический метод	5.0	-
320	403829.47	2204380.81	Картометрический метод	5.0	-
321	403830.66	2204401.04	Картометрический метод	5.0	-
322	403831.85	2204421.03	Картометрический метод	5.0	-
323	403833.02	2204441.12	Картометрический метод	5.0	-
324	403834.31	2204462.54	Картометрический метод	5.0	-
325	403835.49	2204482.50	Картометрический метод	5.0	-
326	403835.70	2204486.00	Картометрический метод	5.0	-
327	403871.78	2205043.33	Картометрический метод	5.0	-
328	403532.49	2204956.33	Картометрический метод	5.0	-
329	403334.70	2204898.86	Картометрический метод	5.0	-
330	403078.23	2204824.12	Картометрический метод	5.0	-
331	402881.95	2204763.06	Картометрический метод	5.0	-

2. Сведения о характерных точках границ объекта					
Обозначение характерных точек границ	Координаты, м		Метод определения координат характерной точки	Средняя квадратическая погрешность положения характерной точки (Mt), м	Описание обозначения точки на местности (при наличии)
	X	Y			
1	2	3	4	5	6
332	402807.58	2204743.69	Картометрический метод	5.0	-
333	402261.55	2204593.90	Картометрический метод	5.0	-
334	402244.29	2204641.65	Картометрический метод	5.0	-
335	402221.26	2204634.97	Картометрический метод	5.0	-
336	402222.75	2204591.29	Картометрический метод	5.0	-
337	401973.80	2204519.58	Картометрический метод	5.0	-
338	401963.76	2204504.47	Картометрический метод	5.0	-
339	401849.64	2204383.05	Картометрический метод	5.0	-
340	401847.38	2204390.97	Картометрический метод	5.0	-
341	401841.62	2204385.20	Картометрический метод	5.0	-
342	401838.44	2204381.89	Картометрический метод	5.0	-
343	401818.93	2204361.52	Картометрический метод	5.0	-
344	401806.45	2204347.32	Картометрический метод	5.0	-
345	401805.70	2204346.46	Картометрический метод	5.0	-
346	401799.80	2204336.04	Картометрический метод	5.0	-
347	401797.69	2204333.15	Картометрический метод	5.0	-
348	401782.88	2204314.07	Картометрический метод	5.0	-
349	401775.78	2204305.85	Картометрический метод	5.0	-
350	401762.63	2204293.87	Картометрический метод	5.0	-
351	401757.58	2204288.58	Картометрический метод	5.0	-
352	401751.82	2204281.08	Картометрический метод	5.0	-
353	401745.45	2204274.38	Картометрический метод	5.0	-
354	401627.18	2204141.73	Картометрический метод	5.0	-
355	401565.76	2204063.88	Картометрический метод	5.0	-
356	401509.44	2204007.90	Картометрический метод	5.0	-
357	401471.83	2203960.84	Картометрический метод	5.0	-

2. Сведения о характерных точках границ объекта					
Обозначение характерных точек границ	Координаты, м		Метод определения координат характерной точки	Средняя квадратическая погрешность положения характерной точки (Mt), м	Описание обозначения точки на местности (при наличии)
	X	Y			
1	2	3	4	5	6
358	401486.88	2203948.12	Картометрический метод	5.0	-
359	401523.61	2203932.67	Картометрический метод	5.0	-
360	402203.55	2203847.47	Картометрический метод	5.0	-
361	402210.11	2203903.22	Картометрический метод	5.0	-
362	402549.33	2203854.24	Картометрический метод	5.0	-
363	402678.68	2203831.13	Картометрический метод	5.0	-
364	402682.94	2203839.60	Картометрический метод	5.0	-
365	402936.47	2203807.84	Картометрический метод	5.0	-
366	402915.59	2203723.20	Картометрический метод	5.0	-
367	402896.68	2203643.13	Картометрический метод	5.0	-
368	402895.03	2203636.19	Картометрический метод	5.0	-
369	402952.03	2203597.49	Картометрический метод	5.0	-
370	402978.56	2203581.42	Картометрический метод	5.0	-
371	402984.81	2203584.02	Картометрический метод	5.0	-
372	403014.42	2203584.41	Картометрический метод	5.0	-
373	403034.04	2203590.08	Картометрический метод	5.0	-
374	403056.84	2203529.12	Картометрический метод	5.0	-
375	403070.72	2203510.22	Картометрический метод	5.0	-
376	403077.15	2203475.61	Картометрический метод	5.0	-
377	403075.54	2203439.48	Картометрический метод	5.0	-
378	403080.01	2203424.69	Картометрический метод	5.0	-
379	403355.59	2203382.67	Картометрический метод	5.0	-
380	403356.64	2203381.80	Картометрический метод	5.0	-
381	403401.27	2203375.49	Картометрический метод	5.0	-
382	403401.43	2203375.68	Картометрический метод	5.0	-
383	403425.95	2203371.94	Картометрический метод	5.0	-



2. Сведения о характерных точках границ объекта					
Обозначение характерных точек границ	Координаты, м		Метод определения координат характерной точки	Средняя квадратическая погрешность положения характерной точки (Mt), м	Описание обозначения точки на местности (при наличии)
	X	Y			
1	2	3	4	5	6
384	403668.84	2203336.92	Картометрический метод	5.0	-
385	403955.47	2203305.19	Картометрический метод	5.0	-
386	404401.20	2203243.86	Картометрический метод	5.0	-
387	404596.52	2203455.47	Картометрический метод	5.0	-
388	404648.44	2203515.49	Картометрический метод	5.0	-
389	404783.51	2203662.55	Картометрический метод	5.0	-
390	404851.98	2203737.12	Картометрический метод	5.0	-
391	404859.95	2203753.14	Картометрический метод	5.0	-
392	404863.69	2203758.41	Картометрический метод	5.0	-
393	404877.64	2203778.22	Картометрический метод	5.0	-
394	404988.07	2203896.46	Картометрический метод	5.0	-
395	405009.19	2203920.59	Картометрический метод	5.0	-
396	404922.83	2204020.80	Картометрический метод	5.0	-
397	404950.00	2204051.63	Картометрический метод	5.0	-
398	404949.99	2204051.95	Картометрический метод	5.0	-
399	404951.89	2204053.73	Картометрический метод	5.0	-
400	405034.11	2204145.44	Картометрический метод	5.0	-
401	405027.82	2204248.69	Картометрический метод	5.0	-
280	405016.50	2204295.51	Картометрический метод	5.0	-
402	400936.14	2203396.35	Картометрический метод	5.0	-
403	400904.53	2203375.12	Картометрический метод	5.0	-
404	400919.89	2203348.94	Картометрический метод	5.0	-
405	400935.10	2203323.03	Картометрический метод	5.0	-
406	400950.29	2203297.13	Картометрический метод	5.0	-
407	400965.54	2203271.16	Картометрический метод	5.0	-
408	400980.73	2203245.28	Картометрический метод	5.0	-

2. Сведения о характерных точках границ объекта					
Обозначение характерных точек границ	Координаты, м		Метод определения координат характерной точки	Средняя квадратическая погрешность положения характерной точки (Mt), м	Описание обозначения точки на местности (при наличии)
	X	Y			
1	2	3	4	5	6
409	400981.80	2203243.44	Картометрический метод	5.0	-
410	401005.86	2203217.51	Картометрический метод	5.0	-
411	401009.33	2203213.76	Картометрический метод	5.0	-
412	401031.03	2203190.34	Картометрический метод	5.0	-
413	401051.11	2203168.71	Картометрический метод	5.0	-
414	401071.19	2203147.05	Картометрический метод	5.0	-
415	401091.40	2203125.25	Картометрический метод	5.0	-
416	401105.73	2203137.68	Картометрический метод	5.0	-
417	401118.25	2203148.31	Картометрический метод	5.0	-
418	401144.45	2203170.59	Картометрический метод	5.0	-
419	401148.72	2203174.22	Картометрический метод	5.0	-
420	401182.89	2203203.24	Картометрический метод	5.0	-
421	401177.46	2203207.49	Картометрический метод	5.0	-
422	401173.37	2203212.73	Картометрический метод	5.0	-
423	401166.22	2203221.90	Картометрический метод	5.0	-
424	401157.24	2203233.42	Картометрический метод	5.0	-
425	401118.50	2203288.53	Картометрический метод	5.0	-
426	401107.67	2203321.60	Картометрический метод	5.0	-
427	401106.09	2203326.44	Картометрический метод	5.0	-
428	401099.24	2203355.46	Картометрический метод	5.0	-
429	401096.25	2203368.12	Картометрический метод	5.0	-
430	401092.67	2203383.75	Картометрический метод	5.0	-
431	401088.67	2203401.31	Картометрический метод	5.0	-
432	401079.83	2203439.99	Картометрический метод	5.0	-
433	401078.45	2203446.07	Картометрический метод	5.0	-
434	401076.51	2203453.92	Картометрический метод	5.0	-

2. Сведения о характерных точках границ объекта					
Обозначение характерных точек границ	Координаты, м		Метод определения координат характерной точки	Средняя квадратическая погрешность положения характерной точки (Mt), м	Описание обозначения точки на местности (при наличии)
	X	Y			
1	2	3	4	5	6
435	401068.75	2203485.47	Картометрический метод	5.0	-
436	401057.27	2203477.76	Картометрический метод	5.0	-
437	401031.79	2203460.64	Картометрический метод	5.0	-
438	401031.02	2203460.12	Картометрический метод	5.0	-
439	401022.38	2203454.31	Картометрический метод	5.0	-
440	401012.51	2203447.67	Картометрический метод	5.0	-
441	401005.11	2203442.71	Картометрический метод	5.0	-
442	400969.31	2203418.65	Картометрический метод	5.0	-
402	400936.14	2203396.35	Картометрический метод	5.0	-
443	401261.88	2203333.99	Картометрический метод	5.0	-
444	401260.29	2203345.49	Картометрический метод	5.0	-
445	401261.47	2203366.60	Картометрический метод	5.0	-
446	401261.56	2203368.34	Картометрический метод	5.0	-
447	401258.17	2203382.47	Картометрический метод	5.0	-
448	401249.22	2203419.91	Картометрический метод	5.0	-
449	401225.90	2203443.08	Картометрический метод	5.0	-
450	401212.16	2203462.02	Картометрический метод	5.0	-
451	401211.75	2203462.76	Картометрический метод	5.0	-
452	401200.04	2203483.39	Картометрический метод	5.0	-
453	401190.35	2203490.83	Картометрический метод	5.0	-
454	401154.30	2203479.00	Картометрический метод	5.0	-
455	401148.09	2203471.17	Картометрический метод	5.0	-
456	401126.04	2203537.53	Картометрический метод	5.0	-
457	401125.91	2203543.80	Картометрический метод	5.0	-
458	401125.40	2203567.49	Картометрический метод	5.0	-
459	401123.60	2203577.76	Картометрический метод	5.0	-

2. Сведения о характерных точках границ объекта					
Обозначение характерных точек границ	Координаты, м		Метод определения координат характерной точки	Средняя квадратическая погрешность положения характерной точки (Mt), м	Описание обозначения точки на местности (при наличии)
	X	Y			
1	2	3	4	5	6
460	401122.23	2203585.51	Картометрический метод	5.0	-
461	401113.38	2203604.44	Картометрический метод	5.0	-
462	401102.86	2203619.20	Картометрический метод	5.0	-
463	401101.84	2203634.56	Картометрический метод	5.0	-
464	401096.75	2203648.38	Картометрический метод	5.0	-
465	401093.57	2203650.57	Картометрический метод	5.0	-
466	401084.72	2203656.68	Картометрический метод	5.0	-
467	401074.21	2203657.92	Картометрический метод	5.0	-
468	401069.99	2203658.42	Картометрический метод	5.0	-
469	401052.78	2203661.29	Картометрический метод	5.0	-
470	401042.78	2203661.98	Картометрический метод	5.0	-
471	401045.35	2203641.85	Картометрический метод	5.0	-
472	401051.85	2203616.04	Картометрический метод	5.0	-
473	401054.05	2203607.28	Картометрический метод	5.0	-
474	401059.44	2203585.84	Картометрический метод	5.0	-
475	401064.69	2203563.62	Картометрический метод	5.0	-
476	401072.43	2203530.84	Картометрический метод	5.0	-
477	401080.49	2203496.73	Картометрический метод	5.0	-
478	401082.54	2203488.02	Картометрический метод	5.0	-
479	401089.40	2203459.01	Картометрический метод	5.0	-
480	401089.68	2203453.70	Картометрический метод	5.0	-
481	401089.69	2203453.66	Картометрический метод	5.0	-
482	401091.99	2203443.20	Картометрический метод	5.0	-
483	401094.16	2203438.06	Картометрический метод	5.0	-
484	401108.52	2203379.22	Картометрический метод	5.0	-
485	401110.99	2203369.11	Картометрический метод	5.0	-

2. Сведения о характерных точках границ объекта					
Обозначение характерных точек границ	Координаты, м		Метод определения координат характерной точки	Средняя квадратическая погрешность положения характерной точки (Mt), м	Описание обозначения точки на местности (при наличии)
	X	Y			
1	2	3	4	5	6
486	401120.89	2203328.49	Картометрический метод	5.0	-
487	401124.14	2203315.19	Картометрический метод	5.0	-
488	401132.36	2203291.97	Картометрический метод	5.0	-
489	401136.61	2203285.00	Картометрический метод	5.0	-
490	401142.20	2203275.86	Картометрический метод	5.0	-
491	401144.30	2203273.27	Картометрический метод	5.0	-
492	401179.34	2203230.55	Картометрический метод	5.0	-
493	401188.29	2203219.61	Картометрический метод	5.0	-
494	401196.62	2203211.84	Картометрический метод	5.0	-
495	401211.79	2203220.57	Картометрический метод	5.0	-
496	401256.47	2203248.83	Картометрический метод	5.0	-
497	401268.18	2203256.25	Картометрический метод	5.0	-
498	401281.25	2203263.38	Картометрический метод	5.0	-
499	401270.97	2203284.02	Картометрический метод	5.0	-
500	401265.83	2203305.23	Картометрический метод	5.0	-
443	401261.88	2203333.99	Картометрический метод	5.0	-
501	399597.10	2204773.75	Картометрический метод	5.0	-
502	399560.98	2204810.18	Картометрический метод	5.0	-
503	399561.69	2204833.19	Картометрический метод	5.0	-
504	399562.83	2204869.65	Картометрический метод	5.0	-
505	399549.47	2204922.15	Картометрический метод	5.0	-
506	399543.52	2204945.56	Картометрический метод	5.0	-
507	399540.64	2204950.92	Картометрический метод	5.0	-
508	399529.61	2204971.38	Картометрический метод	5.0	-
509	399515.73	2204997.18	Картометрический метод	5.0	-
510	399512.38	2205008.56	Картометрический метод	5.0	-

2. Сведения о характерных точках границ объекта					
Обозначение характерных точек границ	Координаты, м		Метод определения координат характерной точки	Средняя квадратическая погрешность положения характерной точки (Mt), м	Описание обозначения точки на местности (при наличии)
	X	Y			
1	2	3	4	5	6
511	399507.68	2205024.54	Картометрический метод	5.0	-
512	399467.94	2205107.56	Картометрический метод	5.0	-
513	399453.86	2205136.99	Картометрический метод	5.0	-
514	399442.78	2205156.55	Картометрический метод	5.0	-
515	399416.10	2205202.58	Картометрический метод	5.0	-
516	399399.00	2205221.01	Картометрический метод	5.0	-
517	399387.29	2205238.90	Картометрический метод	5.0	-
518	399386.34	2205269.59	Картометрический метод	5.0	-
519	399381.13	2205282.30	Картометрический метод	5.0	-
520	399372.88	2205302.48	Картометрический метод	5.0	-
521	399389.18	2205311.14	Картометрический метод	5.0	-
522	399367.79	2205325.01	Картометрический метод	5.0	-
523	399344.58	2205343.99	Картометрический метод	5.0	-
524	399326.63	2205358.67	Картометрический метод	5.0	-
525	399278.65	2205404.35	Картометрический метод	5.0	-
526	399255.26	2205440.89	Картометрический метод	5.0	-
527	399222.52	2205488.47	Картометрический метод	5.0	-
528	399221.39	2205490.11	Картометрический метод	5.0	-
529	399198.74	2205523.04	Картометрический метод	5.0	-
530	399183.46	2205514.92	Картометрический метод	5.0	-
531	399162.63	2205503.84	Картометрический метод	5.0	-
532	399149.10	2205496.85	Картометрический метод	5.0	-
533	399126.43	2205485.16	Картометрический метод	5.0	-
534	399124.30	2205465.26	Картометрический метод	5.0	-
535	399124.39	2205461.73	Картометрический метод	5.0	-
536	399124.66	2205451.74	Картометрический метод	5.0	-

2. Сведения о характерных точках границ объекта					
Обозначение характерных точек границ	Координаты, м		Метод определения координат характерной точки	Средняя квадратическая погрешность положения характерной точки (Mt), м	Описание обозначения точки на местности (при наличии)
	X	Y			
1	2	3	4	5	6
537	399125.04	2205436.64	Картометрический метод	5.0	-
538	399125.55	2205416.65	Картометрический метод	5.0	-
539	399126.47	2205380.85	Картометрический метод	5.0	-
540	399127.37	2205345.30	Картометрический метод	5.0	-
541	399127.52	2205339.28	Картометрический метод	5.0	-
542	399127.08	2205309.86	Картометрический метод	5.0	-
543	399126.54	2205274.65	Картометрический метод	5.0	-
544	399126.02	2205239.62	Картометрический метод	5.0	-
545	399125.89	2205231.19	Картометрический метод	5.0	-
546	399123.73	2205205.18	Картометрический метод	5.0	-
547	399121.02	2205172.24	Картометрический метод	5.0	-
548	399118.48	2205141.63	Картометрический метод	5.0	-
549	399110.42	2205134.82	Картометрический метод	5.0	-
550	399110.40	2205128.74	Картометрический метод	5.0	-
551	399110.34	2205106.95	Картометрический метод	5.0	-
552	399110.32	2205094.89	Картометрический метод	5.0	-
553	399109.65	2205057.11	Картометрический метод	5.0	-
554	399109.99	2205057.27	Картометрический метод	5.0	-
555	399109.98	2205056.90	Картометрический метод	5.0	-
556	399145.12	2205019.65	Картометрический метод	5.0	-
557	399160.29	2205003.02	Картометрический метод	5.0	-
558	399160.54	2205002.75	Картометрический метод	5.0	-
559	399181.78	2204979.33	Картометрический метод	5.0	-
560	399182.03	2204979.05	Картометрический метод	5.0	-
561	399190.22	2204970.09	Картометрический метод	5.0	-
562	399203.40	2204955.71	Картометрический метод	5.0	-

2. Сведения о характерных точках границ объекта					
Обозначение характерных точек границ	Координаты, м		Метод определения координат характерной точки	Средняя квадратическая погрешность положения характерной точки (Mt), м	Описание обозначения точки на местности (при наличии)
	X	Y			
1	2	3	4	5	6
563	399203.47	2204955.77	Картометрический метод	5.0	-
564	399203.72	2204955.50	Картометрический метод	5.0	-
565	399225.08	2204932.20	Картометрический метод	5.0	-
566	399225.35	2204931.91	Картометрический метод	5.0	-
567	399246.65	2204908.54	Картометрический метод	5.0	-
568	399246.90	2204908.27	Картометрический метод	5.0	-
569	399268.27	2204884.95	Картометрический метод	5.0	-
570	399294.60	2204856.25	Картометрический метод	5.0	-
571	399323.84	2204824.36	Картометрический метод	5.0	-
572	399358.47	2204856.57	Картометрический метод	5.0	-
573	399458.05	2204747.36	Картометрический метод	5.0	-
574	399459.92	2204745.68	Картометрический метод	5.0	-
575	399522.35	2204689.90	Картометрический метод	5.0	-
576	399522.67	2204689.68	Картометрический метод	5.0	-
577	399552.36	2204663.14	Картометрический метод	5.0	-
578	399585.51	2204677.50	Картометрический метод	5.0	-
579	399601.12	2204681.48	Картометрический метод	5.0	-
580	399623.91	2204701.98	Картометрический метод	5.0	-
581	399619.41	2204718.77	Картометрический метод	5.0	-
582	399613.73	2204733.71	Картометрический метод	5.0	-
583	399606.45	2204764.30	Картометрический метод	5.0	-
501	399597.10	2204773.75	Картометрический метод	5.0	-
584	406501.54	2207952.79	Картометрический метод	5.0	-
585	406487.80	2207937.53	Картометрический метод	5.0	-
586	406488.33	2207927.50	Картометрический метод	5.0	-
587	406481.47	2207927.14	Картометрический метод	5.0	-



2. Сведения о характерных точках границ объекта					
Обозначение характерных точек границ	Координаты, м		Метод определения координат характерной точки	Средняя квадратическая погрешность положения характерной точки (Mt), м	Описание обозначения точки на местности (при наличии)
	X	Y			
1	2	3	4	5	6
588	406473.34	2207926.72	Картометрический метод	5.0	-
589	406472.59	2207941.29	Картометрический метод	5.0	-
590	406472.57	2207941.70	Картометрический метод	5.0	-
591	406482.60	2207942.22	Картометрический метод	5.0	-
592	406495.65	2207956.69	Картометрический метод	5.0	-
593	406496.24	2207957.35	Картометрический метод	5.0	-
594	406514.31	2207977.39	Картометрический метод	5.0	-
595	406491.61	2207998.11	Картометрический метод	5.0	-
596	406467.29	2208020.29	Картометрический метод	5.0	-
597	406449.50	2208000.04	Картометрический метод	5.0	-
598	406436.63	2207985.39	Картометрический метод	5.0	-
599	406437.28	2207975.37	Картометрический метод	5.0	-
600	406422.31	2207974.41	Картометрический метод	5.0	-
601	406421.34	2207989.38	Картометрический метод	5.0	-
602	406431.38	2207990.02	Картометрический метод	5.0	-
603	406443.54	2208003.85	Картометрический метод	5.0	-
604	406444.30	2208004.72	Картометрический метод	5.0	-
605	406462.13	2208025.00	Картометрический метод	5.0	-
606	406439.52	2208045.64	Картометрический метод	5.0	-
607	406416.62	2208066.53	Картометрический метод	5.0	-
608	406398.32	2208046.66	Картометрический метод	5.0	-
609	406380.35	2208027.11	Картометрический метод	5.0	-
610	406363.33	2208008.62	Картометрический метод	5.0	-
611	406345.57	2207989.34	Картометрический метод	5.0	-
612	406369.86	2207967.28	Картометрический метод	5.0	-
613	406395.29	2207944.21	Картометрический метод	5.0	-

2. Сведения о характерных точках границ объекта					
Обозначение характерных точек границ	Координаты, м		Метод определения координат характерной точки	Средняя квадратическая погрешность положения характерной точки (Mt), м	Описание обозначения точки на местности (при наличии)
	X	Y			
1	2	3	4	5	6
614	406423.40	2207918.69	Картометрический метод	5.0	-
615	406444.62	2207899.44	Картометрический метод	5.0	-
616	406451.85	2207897.82	Картометрический метод	5.0	-
617	406459.98	2207908.92	Картометрический метод	5.0	-
618	406485.78	2207890.88	Картометрический метод	5.0	-
619	406487.17	2207889.90	Картометрический метод	5.0	-
620	406506.37	2207911.52	Картометрический метод	5.0	-
621	406529.30	2207891.20	Картометрический метод	5.0	-
622	406547.28	2207910.92	Картометрический метод	5.0	-
623	406565.39	2207930.78	Картометрический метод	5.0	-
624	406542.48	2207951.69	Картометрический метод	5.0	-
625	406519.47	2207972.68	Картометрический метод	5.0	-
584	406501.54	2207952.79	Картометрический метод	5.0	-
626	406631.71	2208038.89	Картометрический метод	5.0	-
627	406618.18	2208024.29	Картометрический метод	5.0	-
628	406618.56	2208014.25	Картометрический метод	5.0	-
629	406603.57	2208013.69	Картометрический метод	5.0	-
630	406603.02	2208028.67	Картометрический метод	5.0	-
631	406613.06	2208029.05	Картометрический метод	5.0	-
632	406626.58	2208043.64	Картометрический метод	5.0	-
633	406603.43	2208065.11	Картометрический метод	5.0	-
634	406580.46	2208086.42	Картометрический метод	5.0	-
635	406567.37	2208072.31	Картометрический метод	5.0	-
636	406567.75	2208062.26	Картометрический метод	5.0	-
637	406552.76	2208061.70	Картометрический метод	5.0	-
638	406552.19	2208076.69	Картометрический метод	5.0	-

2. Сведения о характерных точках границ объекта					
Обозначение характерных точек границ	Координаты, м		Метод определения координат характерной точки	Средняя квадратическая погрешность положения характерной точки (Mt), м	Описание обозначения точки на местности (при наличии)
	X	Y			
1	2	3	4	5	6
639	406562.23	2208077.06	Картометрический метод	5.0	-
640	406575.31	2208091.18	Картометрический метод	5.0	-
641	406551.22	2208113.52	Картометрический метод	5.0	-
642	406533.18	2208093.71	Картометрический метод	5.0	-
643	406517.04	2208075.99	Картометрический метод	5.0	-
644	406516.70	2208075.61	Картометрический метод	5.0	-
645	406499.78	2208057.04	Картометрический метод	5.0	-
646	406481.58	2208037.04	Картометрический метод	5.0	-
647	406504.48	2208016.14	Картометрический метод	5.0	-
648	406518.29	2208031.29	Картометрический метод	5.0	-
649	406517.84	2208041.33	Картометрический метод	5.0	-
650	406532.83	2208042.01	Картометрический метод	5.0	-
651	406533.50	2208027.03	Картометрический метод	5.0	-
652	406523.47	2208026.57	Картометрический метод	5.0	-
653	406509.65	2208011.42	Картометрический метод	5.0	-
654	406532.87	2207990.24	Картометрический метод	5.0	-
655	406557.19	2207968.04	Картометрический метод	5.0	-
656	406570.60	2207982.74	Картометрический метод	5.0	-
657	406570.14	2207992.78	Картометрический метод	5.0	-
658	406584.20	2207992.45	Картометрический метод	5.0	-
659	406585.81	2207978.48	Картометрический метод	5.0	-
660	406575.78	2207978.01	Картометрический метод	5.0	-
661	406562.36	2207963.33	Картометрический метод	5.0	-
662	406585.27	2207942.42	Картометрический метод	5.0	-
663	406603.52	2207962.32	Картометрический метод	5.0	-
664	406619.10	2207979.30	Картометрический метод	5.0	-

2. Сведения о характерных точках границ объекта					
Обозначение характерных точек границ	Координаты, м		Метод определения координат характерной точки	Средняя квадратическая погрешность положения характерной точки (Mt), м	Описание обозначения точки на местности (при наличии)
	X	Y			
1	2	3	4	5	6
665	406636.20	2207997.93	Картометрический метод	5.0	-
666	406654.44	2208017.80	Картометрический метод	5.0	-
626	406631.71	2208038.89	Картометрический метод	5.0	-
667	406733.83	2208098.68	Картометрический метод	5.0	-
668	406727.39	2208102.01	Картометрический метод	5.0	-
669	406711.04	2208084.33	Картометрический метод	5.0	-
670	406716.24	2208079.64	Картометрический метод	5.0	-
671	406710.05	2208072.74	Картометрический метод	5.0	-
672	406697.01	2208058.24	Картометрический метод	5.0	-
673	406673.81	2208032.41	Картометрический метод	5.0	-
674	406684.84	2208022.32	Картометрический метод	5.0	-
675	406717.73	2208039.62	Картометрический метод	5.0	-
676	406764.42	2208064.18	Картометрический метод	5.0	-
677	406750.22	2208077.80	Картометрический метод	5.0	-
678	406731.09	2208095.50	Картометрический метод	5.0	-
667	406733.83	2208098.68	Картометрический метод	5.0	-
679	406688.42	2208115.08	Картометрический метод	5.0	-
680	406687.73	2208128.77	Картометрический метод	5.0	-
681	406697.76	2208129.29	Картометрический метод	5.0	-
682	406712.00	2208145.07	Картометрический метод	5.0	-
683	406689.84	2208164.88	Картометрический метод	5.0	-
684	406667.52	2208184.81	Картометрический метод	5.0	-
685	406653.61	2208169.40	Картометрический метод	5.0	-
686	406654.13	2208159.36	Картометрический метод	5.0	-
687	406639.16	2208158.58	Картометрический метод	5.0	-
688	406638.38	2208173.57	Картометрический метод	5.0	-

2. Сведения о характерных точках границ объекта					
Обозначение характерных точек границ	Координаты, м		Метод определения координат характерной точки	Средняя квадратическая погрешность положения характерной точки (Mt), м	Описание обозначения точки на местности (при наличии)
	X	Y			
1	2	3	4	5	6
689	406648.42	2208174.08	Картометрический метод	5.0	-
690	406662.32	2208189.47	Картометрический метод	5.0	-
691	406639.19	2208210.14	Картометрический метод	5.0	-
692	406621.90	2208191.13	Картометрический метод	5.0	-
693	406620.63	2208189.73	Картометрический метод	5.0	-
694	406602.46	2208169.78	Картометрический метод	5.0	-
695	406584.31	2208149.85	Картометрический метод	5.0	-
696	406566.04	2208129.78	Картометрический метод	5.0	-
697	406588.77	2208108.71	Картометрический метод	5.0	-
698	406602.54	2208123.56	Картометрический метод	5.0	-
699	406602.16	2208133.60	Картометрический метод	5.0	-
700	406617.15	2208134.17	Картометрический метод	5.0	-
701	406619.21	2208120.94	Картометрический метод	5.0	-
702	406607.66	2208118.80	Картометрический метод	5.0	-
703	406593.90	2208103.95	Картометрический метод	5.0	-
704	406614.99	2208084.44	Картометрический метод	5.0	-
705	406639.10	2208062.03	Картометрический метод	5.0	-
706	406653.08	2208077.11	Картометрический метод	5.0	-
707	406652.70	2208087.15	Картометрический метод	5.0	-
708	406664.95	2208088.40	Картометрический метод	5.0	-
709	406666.87	2208073.79	Картометрический метод	5.0	-
710	406658.22	2208072.35	Картометрический метод	5.0	-
711	406644.24	2208057.26	Картометрический метод	5.0	-
712	406667.42	2208035.77	Картометрический метод	5.0	-
713	406686.84	2208057.40	Картометрический метод	5.0	-
714	406685.03	2208058.89	Картометрический метод	5.0	-

2. Сведения о характерных точках границ объекта					
Обозначение характерных точек границ	Координаты, м		Метод определения координат характерной точки	Средняя квадратическая погрешность положения характерной точки (Mt), м	Описание обозначения точки на местности (при наличии)
	X	Y			
1	2	3	4	5	6
715	406701.94	2208079.95	Картометрический метод	5.0	-
716	406720.13	2208098.73	Картометрический метод	5.0	-
717	406739.66	2208120.06	Картометрический метод	5.0	-
718	406717.22	2208140.40	Картометрический метод	5.0	-
719	406702.96	2208124.59	Картометрический метод	5.0	-
720	406702.60	2208114.59	Картометрический метод	5.0	-
679	406688.42	2208115.08	Картометрический метод	5.0	-
721	406787.21	2208076.24	Картометрический метод	5.0	-
722	407019.95	2208406.75	Картометрический метод	5.0	-
723	406978.35	2208352.15	Картометрический метод	5.0	-
724	406968.40	2208361.78	Картометрический метод	5.0	-
725	406979.62	2208373.39	Картометрический метод	5.0	-
726	406999.43	2208395.00	Картометрический метод	5.0	-
727	406975.83	2208416.62	Картометрический метод	5.0	-
728	406963.67	2208403.29	Картометрический метод	5.0	-
729	406963.71	2208390.68	Картометрический метод	5.0	-
730	406948.71	2208393.19	Картометрический метод	5.0	-
731	406948.66	2208408.20	Картометрический метод	5.0	-
732	406958.70	2208408.22	Картометрический метод	5.0	-
733	406971.66	2208422.43	Картометрический метод	5.0	-
734	406946.77	2208445.43	Картометрический метод	5.0	-
735	406924.02	2208466.48	Картометрический метод	5.0	-
736	406910.52	2208451.89	Картометрический метод	5.0	-
737	406910.90	2208441.84	Картометрический метод	5.0	-
738	406895.92	2208441.25	Картометрический метод	5.0	-
739	406895.34	2208456.25	Картометрический метод	5.0	-

2. Сведения о характерных точках границ объекта					
Обозначение характерных точек границ	Координаты, м		Метод определения координат характерной точки	Средняя квадратическая погрешность положения характерной точки (Mt), м	Описание обозначения точки на местности (при наличии)
	X	Y			
1	2	3	4	5	6
740	406905.39	2208456.65	Картометрический метод	5.0	-
741	406918.89	2208471.25	Картометрический метод	5.0	-
742	406896.14	2208492.30	Картометрический метод	5.0	-
743	406877.96	2208472.34	Картометрический метод	5.0	-
744	406860.48	2208453.14	Картометрический метод	5.0	-
745	406843.25	2208434.22	Картометрический метод	5.0	-
746	406825.07	2208414.26	Картометрический метод	5.0	-
747	406848.66	2208392.65	Картометрический метод	5.0	-
748	406862.10	2208407.30	Картометрический метод	5.0	-
749	406861.67	2208417.34	Картометрический метод	5.0	-
750	406876.66	2208418.00	Картометрический метод	5.0	-
751	406877.31	2208403.01	Картометрический метод	5.0	-
752	406867.26	2208402.57	Картометрический метод	5.0	-
753	406853.82	2208387.90	Картометрический метод	5.0	-
754	406877.25	2208366.45	Картометрический метод	5.0	-
755	406900.47	2208345.16	Картометрический метод	5.0	-
756	406914.68	2208360.68	Картометрический метод	5.0	-
757	406914.24	2208370.71	Картометрический метод	5.0	-
758	406929.24	2208371.37	Картометрический метод	5.0	-
759	406929.89	2208356.38	Картометрический метод	5.0	-
760	406919.85	2208355.95	Картометрический метод	5.0	-
761	406905.63	2208340.43	Картометрический метод	5.0	-
762	406899.54	2208333.79	Картометрический метод	5.0	-
763	406932.72	2208303.38	Картометрический метод	5.0	-
764	406954.98	2208332.10	Картометрический метод	5.0	-
765	406960.55	2208326.71	Картометрический метод	5.0	-

2. Сведения о характерных точках границ объекта					
Обозначение характерных точек границ	Координаты, м		Метод определения координат характерной точки	Средняя квадратическая погрешность положения характерной точки (Mt), м	Описание обозначения точки на местности (при наличии)
	X	Y			
1	2	3	4	5	6
766	406899.68	2208241.99	Картометрический метод	5.0	-
767	406890.89	2208249.34	Картометрический метод	5.0	-
768	406888.50	2208251.33	Картометрический метод	5.0	-
769	406869.72	2208267.02	Картометрический метод	5.0	-
770	406872.56	2208269.88	Картометрический метод	5.0	-
771	406890.56	2208287.77	Картометрический метод	5.0	-
772	406909.46	2208270.91	Картометрический метод	5.0	-
773	406930.02	2208300.43	Картометрический метод	5.0	-
774	406891.68	2208335.57	Картометрический метод	5.0	-
775	406885.60	2208328.94	Картометрический метод	5.0	-
776	406883.98	2208330.42	Картометрический метод	5.0	-
777	406870.55	2208315.75	Картометрический метод	5.0	-
778	406870.98	2208305.71	Картометрический метод	5.0	-
779	406856.00	2208305.07	Картометрический метод	5.0	-
780	406855.35	2208320.05	Картометрический метод	5.0	-
781	406865.38	2208320.48	Картометрический метод	5.0	-
782	406878.83	2208335.15	Картометрический метод	5.0	-
783	406855.97	2208356.10	Картометрический метод	5.0	-
784	406832.02	2208378.35	Картометрический метод	5.0	-
785	406818.37	2208363.48	Картометрический метод	5.0	-
786	406818.81	2208353.44	Картометрический метод	5.0	-
787	406803.94	2208352.80	Картометрический метод	5.0	-
788	406803.65	2208367.54	Картометрический метод	5.0	-
789	406813.22	2208368.21	Картометрический метод	5.0	-
790	406826.67	2208382.90	Картометрический метод	5.0	-
791	406801.11	2208405.97	Картометрический метод	5.0	-



2. Сведения о характерных точках границ объекта					
Обозначение характерных точек границ	Координаты, м		Метод определения координат характерной точки	Средняя квадратическая погрешность положения характерной точки (Mt), м	Описание обозначения точки на местности (при наличии)
	X	Y			
1	2	3	4	5	6
792	406776.65	2208428.80	Картометрический метод	5.0	-
793	406752.94	2208450.54	Картометрический метод	5.0	-
794	406728.31	2208473.26	Картометрический метод	5.0	-
795	406710.88	2208453.75	Картометрический метод	5.0	-
796	406693.41	2208434.20	Картометрический метод	5.0	-
797	406676.81	2208415.63	Картометрический метод	5.0	-
798	406675.89	2208414.60	Картометрический метод	5.0	-
799	406658.63	2208395.27	Картометрический метод	5.0	-
800	406680.65	2208375.41	Картометрический метод	5.0	-
801	406682.56	2208373.69	Картометрический метод	5.0	-
802	406706.50	2208352.13	Картометрический метод	5.0	-
803	406723.53	2208371.03	Картометрический метод	5.0	-
804	406738.12	2208387.20	Картометрический метод	5.0	-
805	406737.90	2208394.62	Картометрический метод	5.0	-
806	406750.01	2208395.19	Картометрический метод	5.0	-
807	406750.88	2208383.01	Картометрический метод	5.0	-
808	406743.18	2208382.36	Картометрический метод	5.0	-
809	406729.70	2208367.42	Картометрический метод	5.0	-
810	406711.70	2208347.45	Картометрический метод	5.0	-
811	406734.58	2208326.82	Картометрический метод	5.0	-
812	406758.42	2208305.41	Картометрический метод	5.0	-
813	406771.45	2208319.87	Картометрический метод	5.0	-
814	406770.93	2208329.90	Картометрический метод	5.0	-
815	406785.90	2208330.69	Картометрический метод	5.0	-
816	406786.69	2208315.70	Картометрический метод	5.0	-
817	406776.64	2208315.18	Картометрический метод	5.0	-

2. Сведения о характерных точках границ объекта					
Обозначение характерных точек границ	Координаты, м		Метод определения координат характерной точки	Средняя квадратическая погрешность положения характерной точки (Mt), м	Описание обозначения точки на местности (при наличии)
	X	Y			
1	2	3	4	5	6
818	406763.63	2208300.72	Картометрический метод	5.0	-
819	406786.95	2208279.71	Картометрический метод	5.0	-
820	406809.69	2208259.23	Картометрический метод	5.0	-
821	406823.14	2208274.15	Картометрический метод	5.0	-
822	406824.10	2208282.70	Картометрический метод	5.0	-
823	406836.35	2208281.73	Картометрический метод	5.0	-
824	406835.92	2208269.96	Картометрический метод	5.0	-
825	406828.20	2208269.31	Картометрический метод	5.0	-
826	406813.62	2208253.08	Картометрический метод	5.0	-
827	406837.61	2208232.18	Картометрический метод	5.0	-
828	406845.29	2208240.91	Картометрический метод	5.0	-
829	406854.04	2208233.03	Картометрический метод	5.0	-
830	406841.05	2208217.94	Картометрический метод	5.0	-
831	406868.85	2208193.98	Картометрический метод	5.0	-
832	406827.35	2208138.55	Картометрический метод	5.0	-
833	406815.03	2208146.60	Картометрический метод	5.0	-
834	406817.60	2208149.73	Картометрический метод	5.0	-
835	406834.39	2208168.25	Картометрический метод	5.0	-
836	406839.93	2208162.81	Картометрический метод	5.0	-
837	406859.38	2208184.75	Картометрический метод	5.0	-
838	406833.46	2208208.10	Картометрический метод	5.0	-
839	406814.84	2208187.45	Картометрический метод	5.0	-
840	406809.85	2208192.36	Картометрический метод	5.0	-
841	406828.27	2208212.79	Картометрический метод	5.0	-
842	406805.24	2208233.55	Картометрический метод	5.0	-
843	406791.58	2208218.39	Картометрический метод	5.0	-

2. Сведения о характерных точках границ объекта					
Обозначение характерных точек границ	Координаты, м		Метод определения координат характерной точки	Средняя квадратическая погрешность положения характерной точки (Mt), м	Описание обозначения точки на местности (при наличии)
	X	Y			
1	2	3	4	5	6
844	406792.10	2208208.36	Картометрический метод	5.0	-
845	406777.13	2208207.58	Картометрический метод	5.0	-
846	406776.34	2208222.56	Картометрический метод	5.0	-
847	406786.38	2208223.09	Картометрический метод	5.0	-
848	406800.03	2208238.23	Картометрический метод	5.0	-
849	406777.00	2208258.98	Картометрический метод	5.0	-
850	406753.97	2208279.74	Картометрический метод	5.0	-
851	406740.32	2208264.59	Картометрический метод	5.0	-
852	406740.83	2208254.55	Картометрический метод	5.0	-
853	406725.85	2208253.77	Картометрический метод	5.0	-
854	406725.08	2208268.75	Картометрический метод	5.0	-
855	406735.12	2208269.27	Картометрический метод	5.0	-
856	406748.77	2208284.42	Картометрический метод	5.0	-
857	406725.74	2208305.18	Картометрический метод	5.0	-
858	406707.31	2208284.93	Картометрический метод	5.0	-
859	406689.86	2208265.78	Картометрический метод	5.0	-
860	406672.31	2208246.50	Картометрический метод	5.0	-
861	406653.79	2208226.16	Картометрический метод	5.0	-
862	406676.91	2208205.31	Картометрический метод	5.0	-
863	406690.57	2208220.46	Картометрический метод	5.0	-
864	406690.06	2208230.49	Картометрический метод	5.0	-
865	406705.03	2208231.26	Картометрический метод	5.0	-
866	406705.80	2208216.28	Картометрический метод	5.0	-
867	406695.76	2208215.77	Картометрический метод	5.0	-
868	406682.10	2208200.62	Картометрический метод	5.0	-
869	406705.11	2208179.86	Картометрический метод	5.0	-

2. Сведения о характерных точках границ объекта					
Обозначение характерных точек границ	Координаты, м		Метод определения координат характерной точки	Средняя квадратическая погрешность положения характерной точки (Mt), м	Описание обозначения точки на местности (при наличии)
	X	Y			
1	2	3	4	5	6
870	406728.13	2208159.09	Картометрический метод	5.0	-
871	406741.80	2208174.22	Картометрический метод	5.0	-
872	406741.27	2208184.27	Картометрический метод	5.0	-
873	406756.26	2208185.04	Картометрический метод	5.0	-
874	406757.02	2208170.05	Картометрический метод	5.0	-
875	406747.00	2208169.54	Картометрический метод	5.0	-
876	406733.33	2208154.40	Картометрический метод	5.0	-
877	406756.34	2208133.63	Картометрический метод	5.0	-
878	406774.44	2208153.69	Картометрический метод	5.0	-
879	406779.91	2208149.30	Картометрический метод	5.0	-
880	406761.54	2208128.94	Картометрический метод	5.0	-
881	406763.61	2208127.08	Картометрический метод	5.0	-
882	406756.22	2208118.92	Картометрический метод	5.0	-
883	406790.91	2208090.74	Картометрический метод	5.0	-
721	406787.21	2208076.24	Картометрический метод	5.0	-
884	406868.23	2208518.10	Картометрический метод	5.0	-
885	406854.41	2208502.92	Картометрический метод	5.0	-
886	406854.98	2208494.09	Картометрический метод	5.0	-
887	406841.51	2208493.95	Картометрический метод	5.0	-
888	406841.15	2208507.33	Картометрический метод	5.0	-
889	406849.23	2208507.62	Картометрический метод	5.0	-
890	406863.09	2208522.85	Картометрический метод	5.0	-
891	406840.33	2208543.91	Картометрический метод	5.0	-
892	406817.26	2208565.26	Картометрический метод	5.0	-
893	406799.04	2208545.00	Картометрический метод	5.0	-
894	406782.02	2208526.10	Картометрический метод	5.0	-

2. Сведения о характерных точках границ объекта					
Обозначение характерных точек границ	Координаты, м		Метод определения координат характерной точки	Средняя квадратическая погрешность положения характерной точки (Mt), м	Описание обозначения точки на местности (при наличии)
	X	Y			
1	2	3	4	5	6
895	406763.70	2208505.76	Картометрический метод	5.0	-
896	406759.33	2208509.55	Картометрический метод	5.0	-
897	406742.03	2208490.39	Картометрический метод	5.0	-
898	406766.80	2208467.74	Картометрический метод	5.0	-
899	406790.86	2208445.61	Картометрический метод	5.0	-
900	406805.16	2208461.56	Картометрический метод	5.0	-
901	406805.07	2208469.88	Картометрический метод	5.0	-
902	406819.97	2208470.31	Картометрический метод	5.0	-
903	406820.36	2208457.23	Картометрический метод	5.0	-
904	406810.31	2208456.82	Картометрический метод	5.0	-
905	406795.78	2208441.11	Картометрический метод	5.0	-
906	406819.91	2208419.00	Картометрический метод	5.0	-
907	406837.91	2208438.77	Картометрический метод	5.0	-
908	406856.02	2208458.65	Картометрический метод	5.0	-
909	406873.51	2208477.84	Картометрический метод	5.0	-
910	406890.99	2208497.05	Картометрический метод	5.0	-
884	406868.23	2208518.10	Картометрический метод	5.0	-
911	406774.32	2208604.96	Картометрический метод	5.0	-
912	406752.43	2208625.22	Картометрический метод	5.0	-
913	406738.59	2208610.19	Картометрический метод	5.0	-
914	406739.00	2208600.14	Картометрический метод	5.0	-
915	406724.02	2208599.52	Картометрический метод	5.0	-
916	406723.39	2208614.50	Картометрический метод	5.0	-
917	406733.42	2208614.92	Картометрический метод	5.0	-
918	406747.28	2208629.98	Картометрический метод	5.0	-
919	406724.52	2208651.03	Картометрический метод	5.0	-

2. Сведения о характерных точках границ объекта					
Обозначение характерных точек границ	Координаты, м		Метод определения координат характерной точки	Средняя квадратическая погрешность положения характерной точки (Mt), м	Описание обозначения точки на местности (при наличии)
	X	Y			
1	2	3	4	5	6
920	406705.79	2208630.67	Картометрический метод	5.0	-
921	406688.44	2208611.80	Картометрический метод	5.0	-
922	406671.07	2208592.92	Картометрический метод	5.0	-
923	406652.36	2208572.56	Картометрический метод	5.0	-
924	406675.21	2208551.61	Картометрический метод	5.0	-
925	406689.12	2208566.73	Картометрический метод	5.0	-
926	406688.69	2208576.77	Картометрический метод	5.0	-
927	406703.68	2208577.40	Картометрический метод	5.0	-
928	406704.31	2208562.41	Картометрический метод	5.0	-
929	406694.26	2208562.00	Картометрический метод	5.0	-
930	406680.36	2208546.89	Картометрический метод	5.0	-
931	406703.21	2208525.96	Картометрический метод	5.0	-
932	406726.04	2208505.04	Картометрический метод	5.0	-
933	406739.85	2208520.10	Картометрический метод	5.0	-
934	406739.42	2208530.15	Картометрический метод	5.0	-
935	406753.92	2208530.77	Картометрический метод	5.0	-
936	406764.17	2208542.16	Картометрический метод	5.0	-
937	406773.68	2208552.73	Картометрический метод	5.0	-
938	406773.07	2208568.46	Картометрический метод	5.0	-
939	406783.11	2208568.85	Картометрический метод	5.0	-
940	406797.06	2208583.93	Картометрический метод	5.0	-
911	406774.32	2208604.96	Картометрический метод	5.0	-
941	406689.24	2208471.71	Картометрический метод	5.0	-
942	406670.45	2208489.54	Картометрический метод	5.0	-
943	406688.70	2208509.42	Картометрический метод	5.0	-
944	406665.48	2208530.70	Картометрический метод	5.0	-

2. Сведения о характерных точках границ объекта					
Обозначение характерных точек границ	Координаты, м		Метод определения координат характерной точки	Средняя квадратическая погрешность положения характерной точки (Mt), м	Описание обозначения точки на местности (при наличии)
	X	Y			
1	2	3	4	5	6
945	406651.78	2208515.80	Картометрический метод	5.0	-
946	406652.19	2208505.77	Картометрический метод	5.0	-
947	406637.20	2208505.13	Картометрический метод	5.0	-
948	406636.59	2208520.12	Картометрический метод	5.0	-
949	406646.62	2208520.53	Картометрический метод	5.0	-
950	406660.31	2208535.42	Картометрический метод	5.0	-
951	406637.47	2208556.37	Картометрический метод	5.0	-
952	406618.98	2208536.27	Картометрический метод	5.0	-
953	406601.77	2208517.58	Картометрический метод	5.0	-
954	406584.60	2208498.89	Картометрический метод	5.0	-
955	406566.02	2208478.70	Картометрический метод	5.0	-
956	406589.06	2208457.96	Картометрический метод	5.0	-
957	406602.75	2208472.85	Картометрический метод	5.0	-
958	406602.33	2208482.89	Картометрический метод	5.0	-
959	406617.31	2208483.51	Картометрический метод	5.0	-
960	406617.94	2208468.52	Картометрический метод	5.0	-
961	406607.90	2208468.11	Картометрический метод	5.0	-
962	406594.25	2208453.27	Картометрический метод	5.0	-
963	406617.89	2208431.97	Картометрический метод	5.0	-
964	406641.28	2208410.89	Картометрический метод	5.0	-
965	406654.60	2208425.69	Картометрический метод	5.0	-
966	406654.07	2208435.72	Картометрический метод	5.0	-
967	406669.05	2208436.51	Картометрический метод	5.0	-
968	406678.59	2208447.11	Картометрический метод	5.0	-
969	406689.76	2208459.52	Картометрический метод	5.0	-
941	406689.24	2208471.71	Картометрический метод	5.0	-

2. Сведения о характерных точках границ объекта					
Обозначение характерных точек границ	Координаты, м		Метод определения координат характерной точки	Средняя квадратическая погрешность положения характерной точки (Mt), м	Описание обозначения точки на местности (при наличии)
	X	Y			
1	2	3	4	5	6
970	406697.51	2208330.61	Картометрический метод	5.0	-
971	406683.81	2208315.40	Картометрический метод	5.0	-
972	406684.33	2208305.37	Картометрический метод	5.0	-
973	406669.35	2208304.60	Картометрический метод	5.0	-
974	406668.57	2208319.57	Картометрический метод	5.0	-
975	406678.61	2208320.09	Картометрический метод	5.0	-
976	406692.32	2208335.29	Картометрический метод	5.0	-
977	406669.71	2208355.67	Картометрический метод	5.0	-
978	406668.83	2208356.46	Картометрический метод	5.0	-
979	406647.00	2208376.13	Картометрический метод	5.0	-
980	406628.88	2208356.02	Картометрический метод	5.0	-
981	406611.95	2208337.21	Картометрический метод	5.0	-
982	406611.53	2208336.74	Картометрический метод	5.0	-
983	406593.89	2208317.14	Картометрический метод	5.0	-
984	406575.55	2208296.77	Картометрический метод	5.0	-
985	406597.98	2208276.55	Картометрический метод	5.0	-
986	406620.38	2208256.31	Картометрический метод	5.0	-
987	406634.27	2208271.72	Картометрический метод	5.0	-
988	406633.74	2208281.76	Картометрический метод	5.0	-
989	406648.73	2208282.54	Картометрический метод	5.0	-
990	406649.51	2208267.55	Картометрический метод	5.0	-
991	406639.47	2208267.03	Картометрический метод	5.0	-
992	406625.59	2208251.62	Картометрический метод	5.0	-
993	406648.60	2208230.86	Картометрический метод	5.0	-
994	406667.28	2208251.37	Картометрический метод	5.0	-
995	406684.59	2208270.38	Картометрический метод	5.0	-



2. Сведения о характерных точках границ объекта					
Обозначение характерных точек границ	Координаты, м		Метод определения координат характерной точки	Средняя квадратическая погрешность положения характерной точки (Mt), м	Описание обозначения точки на местности (при наличии)
	X	Y			
1	2	3	4	5	6
996	406701.89	2208289.38	Картометрический метод	5.0	-
997	406720.55	2208309.86	Картометрический метод	5.0	-
970	406697.51	2208330.61	Картометрический метод	5.0	-
998	406611.22	2208234.96	Картометрический метод	5.0	-
999	406597.24	2208219.48	Картометрический метод	5.0	-
1000	406597.75	2208209.43	Картометрический метод	5.0	-
1001	406582.77	2208208.66	Картометрический метод	5.0	-
1002	406582.01	2208223.65	Картометрический метод	5.0	-
1003	406592.04	2208224.16	Картометрический метод	5.0	-
1004	406606.02	2208239.64	Картометрический метод	5.0	-
1005	406583.45	2208260.01	Картометрический метод	5.0	-
1006	406560.83	2208280.42	Картометрический метод	5.0	-
1007	406543.35	2208261.11	Картометрический метод	5.0	-
1008	406525.63	2208241.51	Картометрический метод	5.0	-
1009	406507.39	2208221.35	Картометрический метод	5.0	-
1010	406489.10	2208201.14	Картометрический метод	5.0	-
1011	406510.42	2208181.37	Картометрический метод	5.0	-
1012	406533.56	2208159.91	Картометрический метод	5.0	-
1013	406548.16	2208175.55	Картометрический метод	5.0	-
1014	406548.09	2208184.72	Картометрический метод	5.0	-
1015	406561.85	2208185.27	Картометрический метод	5.0	-
1016	406562.71	2208171.49	Картометрический метод	5.0	-
1017	406552.85	2208170.50	Картометрический метод	5.0	-
1018	406538.68	2208155.14	Картометрический метод	5.0	-
1019	406560.90	2208134.55	Картометрический метод	5.0	-
1020	406579.73	2208155.23	Картометрический метод	5.0	-

2. Сведения о характерных точках границ объекта					
Обозначение характерных точек границ	Координаты, м		Метод определения координат характерной точки	Средняя квадратическая погрешность положения характерной точки (Mt), м	Описание обозначения точки на местности (при наличии)
	X	Y			
1	2	3	4	5	6
1021	406597.34	2208174.57	Картометрический метод	5.0	-
1022	406614.91	2208193.86	Картометрический метод	5.0	-
1023	406633.79	2208214.59	Картометрический метод	5.0	-
998	406611.22	2208234.96	Картометрический метод	5.0	-
1024	406523.59	2208139.15	Картометрический метод	5.0	-
1025	406510.06	2208124.56	Картометрический метод	5.0	-
1026	406510.44	2208114.52	Картометрический метод	5.0	-
1027	406495.45	2208113.95	Картометрический метод	5.0	-
1028	406494.88	2208128.94	Картометрический метод	5.0	-
1029	406504.93	2208129.32	Картометрический метод	5.0	-
1030	406518.45	2208143.91	Картометрический метод	5.0	-
1031	406496.23	2208164.51	Картометрический метод	5.0	-
1032	406474.34	2208184.82	Картометрический метод	5.0	-
1033	406456.21	2208164.79	Картометрический метод	5.0	-
1034	406439.93	2208146.79	Картометрический метод	5.0	-
1035	406422.60	2208127.63	Картометрический метод	5.0	-
1036	406404.37	2208107.47	Картометрический метод	5.0	-
1037	406426.43	2208087.35	Картометрический метод	5.0	-
1038	406448.74	2208066.99	Картометрический метод	5.0	-
1039	406462.16	2208081.69	Картометрический метод	5.0	-
1040	406461.70	2208091.73	Картометрический метод	5.0	-
1041	406476.68	2208092.41	Картометрический метод	5.0	-
1042	406477.37	2208077.43	Картометрический метод	5.0	-
1043	406467.32	2208076.96	Картометрический метод	5.0	-
1044	406453.93	2208062.27	Картометрический метод	5.0	-
1045	406476.41	2208041.76	Картометрический метод	5.0	-

2. Сведения о характерных точках границ объекта					
Обозначение характерных точек границ	Координаты, м		Метод определения координат характерной точки	Средняя квадратическая погрешность положения характерной точки (Mt), м	Описание обозначения точки на местности (при наличии)
	X	Y			
1	2	3	4	5	6
1046	406494.62	2208061.75	Картометрический метод	5.0	-
1047	406511.08	2208079.83	Картометрический метод	5.0	-
1048	406527.90	2208098.32	Картометрический метод	5.0	-
1049	406546.09	2208118.28	Картометрический метод	5.0	-
1024	406523.59	2208139.15	Картометрический метод	5.0	-
1050	406346.16	2208092.91	Картометрический метод	5.0	-
1051	406335.26	2208080.94	Картометрический метод	5.0	-
1052	406335.73	2208070.91	Картометрический метод	5.0	-
1053	406320.99	2208069.60	Картометрический метод	5.0	-
1054	406319.46	2208085.01	Картометрический метод	5.0	-
1055	406330.08	2208085.66	Картометрический метод	5.0	-
1056	406335.90	2208092.05	Картометрический метод	5.0	-
1057	406357.05	2208115.27	Картометрический метод	5.0	-
1058	406334.48	2208134.73	Картометрический метод	5.0	-
1059	406309.10	2208157.89	Картометрический метод	5.0	-
1060	406291.08	2208139.46	Картометрический метод	5.0	-
1061	406278.59	2208126.70	Картометрический метод	5.0	-
1062	406278.69	2208116.65	Картометрический метод	5.0	-
1063	406268.70	2208116.54	Картометрический метод	5.0	-
1064	406256.25	2208102.87	Картометрический метод	5.0	-
1065	406242.23	2208087.56	Картометрический метод	5.0	-
1066	406269.11	2208061.88	Картометрический метод	5.0	-
1067	406276.13	2208069.23	Картометрический метод	5.0	-
1068	406302.46	2208045.92	Картометрический метод	5.0	-
1069	406295.13	2208037.03	Картометрический метод	5.0	-
1070	406316.35	2208016.76	Картометрический метод	5.0	-

2. Сведения о характерных точках границ объекта					
Обозначение характерных точек границ	Координаты, м		Метод определения координат характерной точки	Средняя квадратическая погрешность положения характерной точки (Mt), м	Описание обозначения точки на местности (при наличии)
	X	Y			
1	2	3	4	5	6
1071	406338.82	2207995.30	Картометрический метод	5.0	-
1072	406352.87	2208010.56	Картометрический метод	5.0	-
1073	406372.34	2208031.71	Картометрический метод	5.0	-
1074	406390.83	2208051.80	Картометрический метод	5.0	-
1075	406393.06	2208054.22	Картометрический метод	5.0	-
1076	406409.97	2208072.59	Картометрический метод	5.0	-
1077	406387.96	2208092.67	Картометрический метод	5.0	-
1078	406365.01	2208113.61	Картометрический метод	5.0	-
1050	406346.16	2208092.91	Картометрический метод	5.0	-
1079	406185.85	2208146.26	Картометрический метод	5.0	-
1080	406190.80	2208130.96	Картометрический метод	5.0	-
1081	406207.08	2208113.39	Картометрический метод	5.0	-
1082	406235.00	2208083.28	Картометрический метод	5.0	-
1083	406253.82	2208104.51	Картометрический метод	5.0	-
1084	406263.69	2208116.48	Картометрический метод	5.0	-
1085	406263.53	2208131.49	Картометрический метод	5.0	-
1086	406273.58	2208131.60	Картометрический метод	5.0	-
1087	406288.20	2208146.54	Картометрический метод	5.0	-
1088	406307.41	2208166.17	Картометрический метод	5.0	-
1089	406283.96	2208187.57	Картометрический метод	5.0	-
1090	406282.82	2208188.61	Картометрический метод	5.0	-
1091	406260.44	2208209.03	Картометрический метод	5.0	-
1092	406241.01	2208190.07	Картометрический метод	5.0	-
1093	406225.28	2208174.72	Картометрический метод	5.0	-
1094	406225.14	2208163.48	Картометрический метод	5.0	-
1095	406208.97	2208165.50	Картометрический метод	5.0	-

2. Сведения о характерных точках границ объекта					
Обозначение характерных точек границ	Координаты, м		Метод определения координат характерной точки	Средняя квадратическая погрешность положения характерной точки (Mt), м	Описание обозначения точки на местности (при наличии)
	X	Y			
1	2	3	4	5	6
1096	406214.19	2208173.62	Картометрический метод	5.0	-
1097	406235.90	2208194.87	Картометрический метод	5.0	-
1098	406255.26	2208213.76	Картометрический метод	5.0	-
1099	406232.36	2208234.65	Картометрический метод	5.0	-
1100	406231.10	2208235.80	Картометрический метод	5.0	-
1101	406209.62	2208255.40	Картометрический метод	5.0	-
1102	406201.32	2208246.58	Картометрический метод	5.0	-
1103	406178.75	2208267.83	Картометрический метод	5.0	-
1104	406186.59	2208276.42	Картометрический метод	5.0	-
1105	406159.35	2208301.26	Картометрический метод	5.0	-
1106	406147.32	2208288.09	Картометрический метод	5.0	-
1107	406153.02	2208270.49	Картометрический метод	5.0	-
1108	406168.21	2208256.63	Картометрический метод	5.0	-
1109	406160.25	2208248.16	Картометрический метод	5.0	-
1110	406182.82	2208226.91	Картометрический метод	5.0	-
1111	406172.17	2208215.58	Картометрический метод	5.0	-
1112	406171.13	2208214.49	Картометрический метод	5.0	-
1113	406191.55	2208151.38	Картометрический метод	5.0	-
1079	406185.85	2208146.26	Картометрический метод	5.0	-
1114	406170.18	2208388.07	Картометрический метод	5.0	-
1115	406153.89	2208370.57	Картометрический метод	5.0	-
1116	406173.66	2208352.18	Картометрический метод	5.0	-
1117	406194.78	2208374.87	Картометрический метод	5.0	-
1118	406180.22	2208388.42	Картометрический метод	5.0	-
1114	406170.18	2208388.07	Картометрический метод	5.0	-
1119	406180.19	2208438.33	Картометрический метод	5.0	-

2. Сведения о характерных точках границ объекта					
Обозначение характерных точек границ	Координаты, м		Метод определения координат характерной точки	Средняя квадратическая погрешность положения характерной точки (Mt), м	Описание обозначения точки на местности (при наличии)
	X	Y			
1	2	3	4	5	6
1120	406159.10	2208412.87	Картометрический метод	5.0	-
1121	406169.64	2208403.05	Картометрический метод	5.0	-
1122	406184.63	2208403.60	Картометрический метод	5.0	-
1123	406184.99	2208393.56	Картометрический метод	5.0	-
1124	406199.55	2208380.00	Картометрический метод	5.0	-
1125	406220.91	2208402.95	Картометрический метод	5.0	-
1126	406242.04	2208425.64	Картометрический метод	5.0	-
1127	406222.28	2208444.05	Картометрический метод	5.0	-
1128	406207.72	2208457.60	Картометрический метод	5.0	-
1129	406201.81	2208457.38	Картометрический метод	5.0	-
1130	406182.52	2208436.20	Картометрический метод	5.0	-
1119	406180.19	2208438.33	Картометрический метод	5.0	-
1131	406257.12	2208557.79	Картометрический метод	5.0	-
1132	406233.58	2208532.49	Картометрический метод	5.0	-
1133	406228.46	2208537.26	Картометрический метод	5.0	-
1134	406239.67	2208549.32	Картометрический метод	5.0	-
1135	406248.84	2208569.74	Картометрический метод	5.0	-
1136	406258.02	2208565.63	Картометрический метод	5.0	-
1137	406276.61	2208572.68	Картометрический метод	5.0	-
1138	406265.60	2208601.67	Картометрический метод	5.0	-
1139	406254.60	2208630.64	Картометрический метод	5.0	-
1140	406240.80	2208666.97	Картометрический метод	5.0	-
1141	406225.63	2208661.11	Картометрический метод	5.0	-
1142	406223.35	2208636.85	Картометрический метод	5.0	-
1143	406229.34	2208621.06	Картометрический метод	5.0	-
1144	406240.36	2208592.08	Картометрический метод	5.0	-

2. Сведения о характерных точках границ объекта					
Обозначение характерных точек границ	Координаты, м		Метод определения координат характерной точки	Средняя квадратическая погрешность положения характерной точки (Mt), м	Описание обозначения точки на местности (при наличии)
	X	Y			
1	2	3	4	5	6
1145	406241.80	2208588.29	Картометрический метод	5.0	-
1146	406210.15	2208554.30	Картометрический метод	5.0	-
1147	406205.40	2208547.20	Картометрический метод	5.0	-
1148	406217.70	2208543.00	Картометрический метод	5.0	-
1149	406231.31	2208529.74	Картометрический метод	5.0	-
1150	406209.07	2208505.38	Картометрический метод	5.0	-
1151	406189.81	2208523.91	Картометрический метод	5.0	-
1152	406187.19	2208520.00	Картометрический метод	5.0	-
1153	406185.68	2208514.03	Картометрический метод	5.0	-
1154	406202.13	2208498.71	Картометрический метод	5.0	-
1155	406186.60	2208482.02	Картометрический метод	5.0	-
1156	406197.13	2208472.23	Картометрический метод	5.0	-
1157	406212.13	2208472.76	Картометрический метод	5.0	-
1158	406212.48	2208462.71	Картометрический метод	5.0	-
1159	406227.05	2208449.16	Картометрический метод	5.0	-
1160	406246.82	2208430.76	Картометрический метод	5.0	-
1161	406267.93	2208453.46	Картометрический метод	5.0	-
1162	406289.05	2208476.14	Картометрический метод	5.0	-
1163	406269.29	2208494.54	Картометрический метод	5.0	-
1164	406254.84	2208508.00	Картометрический метод	5.0	-
1165	406244.79	2208507.64	Картометрический метод	5.0	-
1166	406244.26	2208522.63	Картометрический метод	5.0	-
1167	406259.25	2208523.17	Картометрический метод	5.0	-
1168	406259.61	2208513.13	Картометрический метод	5.0	-
1169	406274.06	2208499.68	Картометрический метод	5.0	-
1170	406293.83	2208481.27	Картометрический метод	5.0	-

2. Сведения о характерных точках границ объекта					
Обозначение характерных точек границ	Координаты, м		Метод определения координат характерной точки	Средняя квадратическая погрешность положения характерной точки (Mt), м	Описание обозначения точки на местности (при наличии)
	X	Y			
1	2	3	4	5	6
1171	406315.04	2208504.06	Картометрический метод	5.0	-
1172	406296.02	2208521.59	Картометрический метод	5.0	-
1173	406279.10	2208566.14	Картометрический метод	5.0	-
1131	406257.12	2208557.79	Картометрический метод	5.0	-
1174	406453.87	2208201.48	Картометрический метод	5.0	-
1175	406430.14	2208223.48	Картометрический метод	5.0	-
1176	406431.15	2208224.57	Картометрический метод	5.0	-
1177	406406.52	2208247.19	Картометрический метод	5.0	-
1178	406393.07	2208232.53	Картометрический метод	5.0	-
1179	406393.49	2208222.48	Картометрический метод	5.0	-
1180	406378.51	2208221.86	Картометрический метод	5.0	-
1181	406377.86	2208236.84	Картометрический метод	5.0	-
1182	406387.91	2208237.26	Картометрический метод	5.0	-
1183	406401.36	2208251.92	Картометрический метод	5.0	-
1184	406376.83	2208274.44	Картометрический метод	5.0	-
1185	406353.26	2208296.08	Картометрический метод	5.0	-
1186	406339.80	2208281.42	Картометрический метод	5.0	-
1187	406340.23	2208271.39	Картометрический метод	5.0	-
1188	406325.73	2208270.33	Картометрический метод	5.0	-
1189	406315.52	2208260.83	Картометрический метод	5.0	-
1190	406290.11	2208283.78	Картометрический метод	5.0	-
1191	406306.93	2208301.96	Картометрический метод	5.0	-
1192	406324.61	2208285.74	Картометрический метод	5.0	-
1193	406334.65	2208286.16	Картометрический метод	5.0	-
1194	406348.10	2208300.82	Картометрический метод	5.0	-
1195	406325.27	2208321.78	Картометрический метод	5.0	-



2. Сведения о характерных точках границ объекта					
Обозначение характерных точек границ	Координаты, м		Метод определения координат характерной точки	Средняя квадратическая погрешность положения характерной точки (Mt), м	Описание обозначения точки на местности (при наличии)
	X	Y			
1	2	3	4	5	6
1196	406302.43	2208342.75	Картометрический метод	5.0	-
1197	406288.98	2208328.09	Картометрический метод	5.0	-
1198	406289.41	2208318.05	Картометрический метод	5.0	-
1199	406274.42	2208317.42	Картометрический метод	5.0	-
1200	406273.78	2208332.39	Картометрический метод	5.0	-
1201	406283.82	2208332.83	Картометрический метод	5.0	-
1202	406297.28	2208347.49	Картометрический метод	5.0	-
1203	406274.68	2208368.22	Картометрический метод	5.0	-
1204	406251.20	2208389.78	Картометрический метод	5.0	-
1205	406237.75	2208375.12	Картометрический метод	5.0	-
1206	406238.18	2208365.08	Картометрический метод	5.0	-
1207	406223.34	2208364.45	Картометрический метод	5.0	-
1208	406213.32	2208353.70	Картометрический метод	5.0	-
1209	406212.38	2208352.69	Картометрический метод	5.0	-
1210	406195.73	2208334.78	Картометрический метод	5.0	-
1211	406195.54	2208334.58	Картометрический метод	5.0	-
1212	406177.13	2208314.82	Картометрический метод	5.0	-
1213	406198.98	2208294.88	Картометрический метод	5.0	-
1214	406199.69	2208294.24	Картометрический метод	5.0	-
1215	406222.59	2208273.35	Картометрический метод	5.0	-
1216	406236.00	2208288.04	Картометрический метод	5.0	-
1217	406235.68	2208295.17	Картометрический метод	5.0	-
1218	406235.54	2208298.08	Картометрический метод	5.0	-
1219	406249.90	2208298.73	Картометрический метод	5.0	-
1220	406250.52	2208298.76	Картометрический метод	5.0	-
1221	406251.21	2208283.78	Картометрический метод	5.0	-

2. Сведения о характерных точках границ объекта					
Обозначение характерных точек границ	Координаты, м		Метод определения координат характерной точки	Средняя квадратическая погрешность положения характерной точки (Mt), м	Описание обозначения точки на местности (при наличии)
	X	Y			
1	2	3	4	5	6
1222	406250.13	2208283.74	Картометрический метод	5.0	-
1223	406241.17	2208283.32	Картометрический метод	5.0	-
1224	406227.77	2208268.62	Картометрический метод	5.0	-
1225	406250.67	2208247.73	Картометрический метод	5.0	-
1226	406251.06	2208247.38	Картометрический метод	5.0	-
1227	406275.62	2208224.97	Картометрический метод	5.0	-
1228	406289.02	2208239.66	Картометрический метод	5.0	-
1229	406288.56	2208249.71	Картометрический метод	5.0	-
1230	406303.54	2208250.40	Картометрический метод	5.0	-
1231	406304.23	2208235.40	Картометрический метод	5.0	-
1232	406294.19	2208234.94	Картометрический метод	5.0	-
1233	406280.78	2208220.25	Картометрический метод	5.0	-
1234	406305.48	2208197.73	Картометрический метод	5.0	-
1235	406330.58	2208174.81	Картометрический метод	5.0	-
1236	406344.04	2208189.57	Картометрический метод	5.0	-
1237	406343.59	2208199.61	Картометрический метод	5.0	-
1238	406358.57	2208200.30	Картометрический метод	5.0	-
1239	406359.25	2208185.31	Картометрический метод	5.0	-
1240	406349.21	2208184.85	Картометрический метод	5.0	-
1241	406335.74	2208170.10	Картометрический метод	5.0	-
1242	406360.22	2208147.78	Картометрический метод	5.0	-
1243	406378.41	2208167.71	Картометрический метод	5.0	-
1244	406396.96	2208150.87	Картометрический метод	5.0	-
1245	406411.94	2208151.62	Картометрический метод	5.0	-
1246	406422.30	2208163.08	Картометрический метод	5.0	-
1247	406432.80	2208174.69	Картометрический метод	5.0	-

2. Сведения о характерных точках границ объекта					
Обозначение характерных точек границ	Координаты, м		Метод определения координат характерной точки	Средняя квадратическая погрешность положения характерной точки (Mt), м	Описание обозначения точки на местности (при наличии)
	X	Y			
1	2	3	4	5	6
1248	406432.16	2208188.86	Картометрический метод	5.0	-
1249	406442.79	2208189.33	Картометрический метод	5.0	-
1174	406453.87	2208201.48	Картометрический метод	5.0	-
1250	406518.23	2208284.93	Картометрический метод	5.0	-
1251	406501.35	2208300.20	Картометрический метод	5.0	-
1252	406518.21	2208318.89	Картометрический метод	5.0	-
1253	406494.68	2208340.12	Картометрический метод	5.0	-
1254	406480.80	2208325.01	Картометрический метод	5.0	-
1255	406481.20	2208314.96	Картометрический метод	5.0	-
1256	406466.24	2208314.33	Картометрический метод	5.0	-
1257	406465.61	2208329.32	Картометрический метод	5.0	-
1258	406475.64	2208329.75	Картометрический метод	5.0	-
1259	406489.48	2208344.80	Картометрический метод	5.0	-
1260	406466.46	2208365.59	Картометрический метод	5.0	-
1261	406447.96	2208345.92	Картометрический метод	5.0	-
1262	406430.18	2208327.04	Картометрический метод	5.0	-
1263	406412.75	2208308.50	Картометрический метод	5.0	-
1264	406393.98	2208288.55	Картометрический метод	5.0	-
1265	406418.06	2208266.46	Картометрический метод	5.0	-
1266	406431.58	2208281.35	Картометрический метод	5.0	-
1267	406431.08	2208291.40	Картометрический метод	5.0	-
1268	406446.08	2208292.12	Картометрический метод	5.0	-
1269	406446.79	2208277.14	Картометрический метод	5.0	-
1270	406436.76	2208276.65	Картометрический метод	5.0	-
1271	406423.20	2208261.72	Картометрический метод	5.0	-
1272	406446.05	2208240.76	Картометрический метод	5.0	-

2. Сведения о характерных точках границ объекта					
Обозначение характерных точек границ	Координаты, м		Метод определения координат характерной точки	Средняя квадратическая погрешность положения характерной точки (Mt), м	Описание обозначения точки на местности (при наличии)
	X	Y			
1	2	3	4	5	6
1273	406468.89	2208219.79	Картометрический метод	5.0	-
1274	406482.69	2208235.05	Картометрический метод	5.0	-
1275	406482.18	2208245.08	Картометрический метод	5.0	-
1276	406497.16	2208245.83	Картометрический метод	5.0	-
1277	406507.13	2208256.86	Картометрический метод	5.0	-
1278	406507.23	2208256.97	Картометрический метод	5.0	-
1279	406518.97	2208269.95	Картометрический метод	5.0	-
1250	406518.23	2208284.93	Картометрический метод	5.0	-
1280	406603.08	2208415.70	Картометрический метод	5.0	-
1281	406579.61	2208436.85	Картометрический метод	5.0	-
1282	406565.46	2208421.68	Картометрический метод	5.0	-
1283	406565.81	2208411.64	Картометрический метод	5.0	-
1284	406550.82	2208411.12	Картометрический метод	5.0	-
1285	406550.30	2208426.12	Картометрический метод	5.0	-
1286	406560.35	2208426.46	Картометрический метод	5.0	-
1287	406574.41	2208441.54	Картометрический метод	5.0	-
1288	406550.91	2208462.72	Картометрический метод	5.0	-
1289	406531.89	2208442.69	Картометрический метод	5.0	-
1290	406514.21	2208424.07	Картометрический метод	5.0	-
1291	406496.50	2208405.41	Картометрический метод	5.0	-
1292	406477.43	2208385.32	Картометрический метод	5.0	-
1293	406501.59	2208363.50	Картометрический метод	5.0	-
1294	406515.57	2208378.47	Картометрический метод	5.0	-
1295	406515.22	2208388.52	Картометрический метод	5.0	-
1296	406530.22	2208389.04	Картометрический метод	5.0	-
1297	406530.74	2208374.05	Картометрический метод	5.0	-

2. Сведения о характерных точках границ объекта					
Обозначение характерных точек границ	Координаты, м		Метод определения координат характерной точки	Средняя квадратическая погрешность положения характерной точки (Mt), м	Описание обозначения точки на местности (при наличии)
	X	Y			
1	2	3	4	5	6
1298	406520.69	2208373.70	Картометрический метод	5.0	-
1299	406506.80	2208358.82	Картометрический метод	5.0	-
1300	406530.98	2208337.00	Картометрический метод	5.0	-
1301	406555.14	2208315.20	Картометрический метод	5.0	-
1302	406568.92	2208330.51	Картометрический метод	5.0	-
1303	406568.38	2208340.54	Картометрический метод	5.0	-
1304	406583.36	2208341.33	Картометрический метод	5.0	-
1305	406593.46	2208352.54	Картометрический метод	5.0	-
1306	406603.54	2208363.73	Картометрический метод	5.0	-
1307	406602.75	2208378.71	Картометрический метод	5.0	-
1308	406612.79	2208379.25	Картометрический метод	5.0	-
1309	406626.55	2208394.55	Картометрический метод	5.0	-
1280	406603.08	2208415.70	Картометрический метод	5.0	-
1310	406433.66	2208395.19	Картометрический метод	5.0	-
1311	406420.06	2208380.58	Картометрический метод	5.0	-
1312	406420.42	2208370.54	Картометрический метод	5.0	-
1313	406405.43	2208370.00	Картометрический метод	5.0	-
1314	406404.90	2208385.00	Картометрический метод	5.0	-
1315	406414.95	2208385.35	Картометрический метод	5.0	-
1316	406428.46	2208399.88	Картометрический метод	5.0	-
1317	406405.44	2208420.64	Картометрический метод	5.0	-
1318	406382.41	2208441.42	Картометрический метод	5.0	-
1319	406368.31	2208426.26	Картометрический метод	5.0	-
1320	406368.66	2208416.22	Картометрический метод	5.0	-
1321	406353.68	2208415.68	Картометрический метод	5.0	-
1322	406353.14	2208430.68	Картометрический метод	5.0	-

2. Сведения о характерных точках границ объекта					
Обозначение характерных точек границ	Координаты, м		Метод определения координат характерной точки	Средняя квадратическая погрешность положения характерной точки (Mt), м	Описание обозначения точки на местности (при наличии)
	X	Y			
1	2	3	4	5	6
1323	406363.18	2208431.03	Картометрический метод	5.0	-
1324	406377.22	2208446.11	Картометрический метод	5.0	-
1325	406354.20	2208466.88	Картометрический метод	5.0	-
1326	406331.93	2208486.98	Картометрический метод	5.0	-
1327	406313.69	2208467.40	Картометрический метод	5.0	-
1328	406296.66	2208449.09	Картометрический метод	5.0	-
1329	406279.49	2208430.66	Картометрический метод	5.0	-
1330	406260.93	2208410.71	Картометрический метод	5.0	-
1331	406282.49	2208390.92	Картометрический метод	5.0	-
1332	406283.04	2208390.43	Картометрический метод	5.0	-
1333	406305.87	2208369.46	Картометрический метод	5.0	-
1334	406319.39	2208383.98	Картометрический метод	5.0	-
1335	406319.03	2208394.03	Картометрический метод	5.0	-
1336	406334.03	2208394.56	Картометрический метод	5.0	-
1337	406334.55	2208379.57	Картометрический метод	5.0	-
1338	406324.51	2208379.20	Картометрический метод	5.0	-
1339	406311.03	2208364.73	Картометрический метод	5.0	-
1340	406333.86	2208343.76	Картометрический метод	5.0	-
1341	406356.70	2208322.79	Картометрический метод	5.0	-
1342	406370.71	2208337.85	Картометрический метод	5.0	-
1343	406370.35	2208347.89	Картометрический метод	5.0	-
1344	406385.35	2208348.43	Картометрический метод	5.0	-
1345	406385.88	2208333.43	Картометрический метод	5.0	-
1346	406375.84	2208333.08	Картометрический метод	5.0	-
1347	406361.85	2208318.06	Картометрический метод	5.0	-
1348	406384.70	2208297.09	Картометрический метод	5.0	-

2. Сведения о характерных точках границ объекта					
Обозначение характерных точек границ	Координаты, м		Метод определения координат характерной точки	Средняя квадратическая погрешность положения характерной точки (Mt), м	Описание обозначения точки на местности (при наличии)
	X	Y			
1	2	3	4	5	6
1349	406403.47	2208317.06	Картометрический метод	5.0	-
1350	406420.88	2208335.56	Картометрический метод	5.0	-
1351	406438.30	2208354.07	Картометрический метод	5.0	-
1352	406457.08	2208374.05	Картометрический метод	5.0	-
1310	406433.66	2208395.19	Картометрический метод	5.0	-
1353	406522.16	2208488.62	Картометрический метод	5.0	-
1354	406508.44	2208474.06	Картометрический метод	5.0	-
1355	406508.74	2208464.02	Картометрический метод	5.0	-
1356	406493.74	2208463.57	Картометрический метод	5.0	-
1357	406493.30	2208478.57	Картометрический метод	5.0	-
1358	406503.35	2208478.86	Картометрический метод	5.0	-
1359	406516.95	2208493.31	Картометрический метод	5.0	-
1360	406493.39	2208514.54	Картометрический метод	5.0	-
1361	406469.88	2208535.72	Картометрический метод	5.0	-
1362	406455.73	2208520.49	Картометрический метод	5.0	-
1363	406456.12	2208510.43	Картометрический метод	5.0	-
1364	406441.12	2208509.88	Картометрический метод	5.0	-
1365	406440.56	2208524.86	Картометрический метод	5.0	-
1366	406450.61	2208525.24	Картометрический метод	5.0	-
1367	406464.68	2208540.42	Картометрический метод	5.0	-
1368	406441.12	2208561.64	Картометрический метод	5.0	-
1369	406418.85	2208581.72	Картометрический метод	5.0	-
1370	406400.30	2208561.46	Картометрический метод	5.0	-
1371	406383.41	2208543.02	Картометрический метод	5.0	-
1372	406365.27	2208523.18	Картометрический метод	5.0	-
1373	406346.90	2208503.11	Картометрический метод	5.0	-

2. Сведения о характерных точках границ объекта					
Обозначение характерных точек границ	Координаты, м		Метод определения координат характерной точки	Средняя квадратическая погрешность положения характерной точки (Mt), м	Описание обозначения точки на местности (при наличии)
	X	Y			
1	2	3	4	5	6
1374	406369.17	2208483.02	Картометрический метод	5.0	-
1375	406392.19	2208462.24	Картометрический метод	5.0	-
1376	406405.54	2208476.63	Картометрический метод	5.0	-
1377	406405.16	2208486.67	Картометрический метод	5.0	-
1378	406420.15	2208487.24	Картометрический метод	5.0	-
1379	406420.72	2208472.26	Картометрический метод	5.0	-
1380	406410.66	2208471.87	Картометрический метод	5.0	-
1381	406397.39	2208457.55	Картометрический метод	5.0	-
1382	406420.59	2208436.61	Картометрический метод	5.0	-
1383	406443.79	2208415.66	Картометрический метод	5.0	-
1384	406457.66	2208430.37	Картометрический метод	5.0	-
1385	406457.35	2208440.42	Картометрический метод	5.0	-
1386	406472.35	2208440.86	Картометрический метод	5.0	-
1387	406472.79	2208425.86	Картометрический метод	5.0	-
1388	406462.74	2208425.57	Картометрический метод	5.0	-
1389	406448.99	2208410.98	Картометрический метод	5.0	-
1390	406472.23	2208390.00	Картометрический метод	5.0	-
1391	406490.82	2208409.59	Картометрический метод	5.0	-
1392	406508.98	2208428.71	Картометрический метод	5.0	-
1393	406526.18	2208446.84	Картометрический метод	5.0	-
1394	406526.52	2208447.20	Картометрический метод	5.0	-
1395	406545.71	2208467.41	Картометрический метод	5.0	-
1353	406522.16	2208488.62	Картометрический метод	5.0	-
1396	406608.82	2208582.62	Картометрический метод	5.0	-
1397	406595.10	2208567.67	Картометрический метод	5.0	-
1398	406595.53	2208557.64	Картометрический метод	5.0	-



2. Сведения о характерных точках границ объекта					
Обозначение характерных точек границ	Координаты, м		Метод определения координат характерной точки	Средняя квадратическая погрешность положения характерной точки (Mt), м	Описание обозначения точки на местности (при наличии)
	X	Y			
1	2	3	4	5	6
1399	406580.54	2208557.00	Картометрический метод	5.0	-
1400	406579.91	2208571.98	Картометрический метод	5.0	-
1401	406589.95	2208572.41	Картометрический метод	5.0	-
1402	406603.66	2208587.35	Картометрический метод	5.0	-
1403	406579.42	2208609.58	Картометрический метод	5.0	-
1404	406556.71	2208630.39	Картометрический метод	5.0	-
1405	406542.81	2208615.21	Картометрический метод	5.0	-
1406	406543.24	2208605.17	Картометрический метод	5.0	-
1407	406528.25	2208604.51	Картометрический метод	5.0	-
1408	406527.59	2208619.50	Картометрический метод	5.0	-
1409	406537.63	2208619.94	Картометрический метод	5.0	-
1410	406551.54	2208635.12	Картометрический метод	5.0	-
1411	406528.06	2208656.64	Картометрический метод	5.0	-
1412	406509.37	2208636.20	Картометрический метод	5.0	-
1413	406487.23	2208656.46	Картометрический метод	5.0	-
1414	406469.89	2208637.51	Картометрический метод	5.0	-
1415	406452.53	2208618.54	Картометрический метод	5.0	-
1416	406433.69	2208597.94	Картометрический метод	5.0	-
1417	406455.98	2208577.85	Картометрический метод	5.0	-
1418	406479.60	2208556.58	Картометрический метод	5.0	-
1419	406493.48	2208571.72	Картометрический метод	5.0	-
1420	406493.03	2208581.77	Картометрический метод	5.0	-
1421	406508.03	2208582.43	Картометрический метод	5.0	-
1422	406508.68	2208567.44	Картометрический метод	5.0	-
1423	406498.64	2208566.99	Картометрический метод	5.0	-
1424	406484.81	2208551.90	Картометрический метод	5.0	-

2. Сведения о характерных точках границ объекта					
Обозначение характерных точек границ	Координаты, м		Метод определения координат характерной точки	Средняя квадратическая погрешность положения характерной точки (Mt), м	Описание обозначения точки на местности (при наличии)
	X	Y			
1	2	3	4	5	6
1425	406508.42	2208530.62	Картометрический метод	5.0	-
1426	406532.03	2208509.34	Картометрический метод	5.0	-
1427	406545.85	2208524.39	Картометрический метод	5.0	-
1428	406545.42	2208534.42	Картометрический метод	5.0	-
1429	406560.41	2208535.07	Картометрический метод	5.0	-
1430	406561.04	2208520.08	Картометрический метод	5.0	-
1431	406551.00	2208519.65	Картометрический метод	5.0	-
1432	406537.24	2208504.65	Картометрический метод	5.0	-
1433	406560.83	2208483.39	Картометрический метод	5.0	-
1434	406579.47	2208503.65	Картометрический метод	5.0	-
1435	406596.64	2208522.33	Картометрический метод	5.0	-
1436	406613.67	2208540.84	Картометрический метод	5.0	-
1437	406632.30	2208561.10	Картометрический метод	5.0	-
1396	406608.82	2208582.62	Картометрический метод	5.0	-
1438	406695.52	2208677.84	Картометрический метод	5.0	-
1439	406681.69	2208662.67	Картометрический метод	5.0	-
1440	406682.15	2208652.62	Картометрический метод	5.0	-
1441	406667.17	2208651.92	Картометрический метод	5.0	-
1442	406666.48	2208666.91	Картометрический метод	5.0	-
1443	406676.51	2208667.38	Картометрический метод	5.0	-
1444	406690.39	2208682.60	Картометрический метод	5.0	-
1445	406666.54	2208704.66	Картометрический метод	5.0	-
1446	406642.70	2208726.71	Картометрический метод	5.0	-
1447	406629.42	2208711.82	Картометрический метод	5.0	-
1448	406630.01	2208701.79	Картометрический метод	5.0	-
1449	406615.03	2208700.92	Картометрический метод	5.0	-

2. Сведения о характерных точках границ объекта					
Обозначение характерных точек границ	Координаты, м		Метод определения координат характерной точки	Средняя квадратическая погрешность положения характерной точки (Mt), м	Описание обозначения точки на местности (при наличии)
	X	Y			
1	2	3	4	5	6
1450	406614.16	2208715.90	Картометрический метод	5.0	-
1451	406624.19	2208716.48	Картометрический метод	5.0	-
1452	406637.56	2208731.47	Картометрический метод	5.0	-
1453	406613.68	2208753.55	Картометрический метод	5.0	-
1454	406591.67	2208773.92	Картометрический метод	5.0	-
1455	406572.74	2208752.48	Картометрический метод	5.0	-
1456	406555.66	2208733.13	Картометрический метод	5.0	-
1457	406538.59	2208713.80	Картометрический метод	5.0	-
1458	406520.55	2208693.37	Картометрический метод	5.0	-
1459	406542.69	2208673.08	Картометрический метод	5.0	-
1460	406566.26	2208651.47	Картометрический метод	5.0	-
1461	406580.10	2208667.01	Картометрический метод	5.0	-
1462	406579.52	2208677.04	Картометрический метод	5.0	-
1463	406594.50	2208677.89	Картометрический метод	5.0	-
1464	406595.36	2208662.92	Картометрический метод	5.0	-
1465	406585.33	2208662.33	Картометрический метод	5.0	-
1466	406571.43	2208646.75	Картометрический метод	5.0	-
1467	406594.91	2208625.21	Картометрический метод	5.0	-
1468	406618.44	2208603.65	Картометрический метод	5.0	-
1469	406632.27	2208618.82	Картометрический метод	5.0	-
1470	406631.80	2208628.87	Картометрический метод	5.0	-
1471	406646.79	2208629.56	Картометрический метод	5.0	-
1472	406647.49	2208614.58	Картометрический метод	5.0	-
1473	406637.45	2208614.10	Картометрический метод	5.0	-
1474	406623.61	2208598.92	Картометрический метод	5.0	-
1475	406647.19	2208577.30	Картометрический метод	5.0	-

2. Сведения о характерных точках границ объекта					
Обозначение характерных точек границ	Координаты, м		Метод определения координат характерной точки	Средняя квадратическая погрешность положения характерной точки (Mt), м	Описание обозначения точки на местности (при наличии)
	X	Y			
1	2	3	4	5	6
1476	406665.91	2208597.63	Картометрический метод	5.0	-
1477	406683.29	2208616.56	Картометрический метод	5.0	-
1478	406700.70	2208635.46	Картометрический метод	5.0	-
1479	406719.38	2208655.78	Картометрический метод	5.0	-
1438	406695.52	2208677.84	Картометрический метод	5.0	-
1480	406753.74	2208749.92	Картометрический метод	5.0	-
1481	406752.57	2208764.87	Картометрический метод	5.0	-
1482	406762.60	2208765.65	Картометрический метод	5.0	-
1483	406775.44	2208780.67	Картометрический метод	5.0	-
1484	406750.90	2208802.89	Картометрический метод	5.0	-
1485	406726.91	2208824.61	Картометрический метод	5.0	-
1486	406712.50	2208809.04	Картометрический метод	5.0	-
1487	406712.89	2208799.01	Картометрический метод	5.0	-
1488	406697.90	2208798.42	Картометрический метод	5.0	-
1489	406697.32	2208813.41	Картометрический метод	5.0	-
1490	406707.36	2208813.80	Картометрический метод	5.0	-
1491	406721.71	2208829.31	Картометрический метод	5.0	-
1492	406698.85	2208850.00	Картометрический метод	5.0	-
1493	406676.61	2208870.13	Картометрический метод	5.0	-
1494	406658.79	2208849.95	Картометрический метод	5.0	-
1495	406639.60	2208828.21	Картометрический метод	5.0	-
1496	406623.64	2208810.14	Картометрический метод	5.0	-
1497	406606.23	2208790.42	Картометрический метод	5.0	-
1498	406628.26	2208770.05	Картометрический метод	5.0	-
1499	406651.02	2208748.99	Картометрический метод	5.0	-
1500	406664.86	2208763.95	Картометрический метод	5.0	-

2. Сведения о характерных точках границ объекта					
Обозначение характерных точек границ	Координаты, м		Метод определения координат характерной точки	Средняя квадратическая погрешность положения характерной точки (Mt), м	Описание обозначения точки на местности (при наличии)
	X	Y			
1	2	3	4	5	6
1501	406664.48	2208774.00	Картометрический метод	5.0	-
1502	406679.47	2208774.58	Картометрический метод	5.0	-
1503	406680.05	2208759.59	Картометрический метод	5.0	-
1504	406670.01	2208759.20	Картометрический метод	5.0	-
1505	406656.15	2208744.24	Картометрический метод	5.0	-
1506	406678.91	2208723.18	Картометрический метод	5.0	-
1507	406701.66	2208702.14	Картометрический метод	5.0	-
1508	406715.86	2208717.47	Картометрический метод	5.0	-
1509	406715.47	2208727.51	Картометрический метод	5.0	-
1510	406730.46	2208728.10	Картометрический метод	5.0	-
1511	406731.05	2208713.11	Картометрический метод	5.0	-
1512	406720.99	2208712.71	Картометрический метод	5.0	-
1513	406706.81	2208697.38	Картометрический метод	5.0	-
1514	406728.09	2208676.00	Картометрический метод	5.0	-
1515	406747.88	2208698.42	Картометрический метод	5.0	-
1516	406765.87	2208717.24	Картометрический метод	5.0	-
1517	406785.40	2208737.95	Картометрический метод	5.0	-
1518	406791.29	2208733.47	Картометрический метод	5.0	-
1519	406807.78	2208753.76	Картометрический метод	5.0	-
1520	406780.86	2208774.84	Картометрический метод	5.0	-
1521	406764.83	2208753.57	Картометрический метод	5.0	-
1522	406761.16	2208750.18	Картометрический метод	5.0	-
1480	406753.74	2208749.92	Картометрический метод	5.0	-
1523	406879.94	2208913.34	Картометрический метод	5.0	-
1524	406859.61	2208930.83	Картометрический метод	5.0	-
1525	406839.15	2208948.44	Картометрический метод	5.0	-

2. Сведения о характерных точках границ объекта					
Обозначение характерных точек границ	Координаты, м		Метод определения координат характерной точки	Средняя квадратическая погрешность положения характерной точки (Mt), м	Описание обозначения точки на местности (при наличии)
	X	Y			
1	2	3	4	5	6
1526	406818.73	2208924.72	Картометрический метод	5.0	-
1527	406839.20	2208907.10	Картометрический метод	5.0	-
1528	406854.14	2208894.25	Картометрический метод	5.0	-
1529	406864.16	2208895.00	Картометрический метод	5.0	-
1530	406865.28	2208880.04	Картометрический метод	5.0	-
1531	406850.32	2208878.93	Картометрический метод	5.0	-
1532	406849.57	2208888.94	Картометрический метод	5.0	-
1533	406834.64	2208901.80	Картометрический метод	5.0	-
1534	406814.17	2208919.41	Картометрический метод	5.0	-
1535	406791.91	2208893.56	Картометрический метод	5.0	-
1536	406769.67	2208867.70	Картометрический метод	5.0	-
1537	406790.14	2208850.10	Картометрический метод	5.0	-
1538	406805.08	2208837.24	Картометрический метод	5.0	-
1539	406815.10	2208838.00	Картометрический метод	5.0	-
1540	406816.22	2208823.04	Картометрический метод	5.0	-
1541	406801.26	2208821.91	Картометрический метод	5.0	-
1542	406800.51	2208831.94	Картометрический метод	5.0	-
1543	406785.58	2208844.79	Картометрический метод	5.0	-
1544	406765.11	2208862.40	Картометрический метод	5.0	-
1545	406744.45	2208838.40	Картометрический метод	5.0	-
1546	406764.48	2208820.28	Картометрический метод	5.0	-
1547	406784.37	2208802.26	Картометрический метод	5.0	-
1548	406802.90	2208785.48	Картометрический метод	5.0	-
1549	406827.16	2208813.68	Картометрический метод	5.0	-
1550	406852.08	2208842.64	Картометрический метод	5.0	-
1551	406875.93	2208870.35	Картометрический метод	5.0	-

2. Сведения о характерных точках границ объекта					
Обозначение характерных точек границ	Координаты, м		Метод определения координат характерной точки	Средняя квадратическая погрешность положения характерной точки (Mt), м	Описание обозначения точки на местности (при наличии)
	X	Y			
1	2	3	4	5	6
1552	406898.89	2208897.03	Картометрический метод	5.0	-
1523	406879.94	2208913.34	Картометрический метод	5.0	-
1553	406669.11	2208905.68	Картометрический метод	5.0	-
1554	406654.37	2208912.15	Картометрический метод	5.0	-
1555	406655.34	2208925.84	Картометрический метод	5.0	-
1556	406664.64	2208922.02	Картометрический метод	5.0	-
1557	406682.81	2208929.59	Картометрический метод	5.0	-
1558	406671.07	2208958.29	Картометрический метод	5.0	-
1559	406646.12	2208947.95	Картометрический метод	5.0	-
1560	406624.12	2208938.85	Картометрический метод	5.0	-
1561	406625.19	2208936.53	Картометрический метод	5.0	-
1562	406602.51	2208926.03	Картометрический метод	5.0	-
1563	406601.21	2208929.16	Картометрический метод	5.0	-
1564	406575.92	2208918.62	Картометрический метод	5.0	-
1565	406587.76	2208889.97	Картометрический метод	5.0	-
1566	406605.98	2208897.57	Картометрический метод	5.0	-
1567	406610.49	2208906.83	Картометрический метод	5.0	-
1568	406626.88	2208899.30	Картометрический метод	5.0	-
1569	406617.97	2208887.28	Картометрический метод	5.0	-
1570	406608.67	2208891.10	Картометрический метод	5.0	-
1571	406590.43	2208883.51	Картометрический метод	5.0	-
1572	406602.51	2208854.30	Картометрический метод	5.0	-
1573	406627.60	2208864.32	Картометрический метод	5.0	-
1574	406653.92	2208874.85	Картометрический метод	5.0	-
1575	406694.11	2208909.70	Картометрический метод	5.0	-
1576	406689.27	2208921.76	Картометрический метод	5.0	-

2. Сведения о характерных точках границ объекта					
Обозначение характерных точек границ	Координаты, м		Метод определения координат характерной точки	Средняя квадратическая погрешность положения характерной точки (Mt), м	Описание обозначения точки на местности (при наличии)
	X	Y			
1	2	3	4	5	6
1577	406673.29	2208915.47	Картометрический метод	5.0	-
1553	406669.11	2208905.68	Картометрический метод	5.0	-
1578	406581.16	2208847.75	Картометрический метод	5.0	-
1579	406569.65	2208875.82	Картометрический метод	5.0	-
1580	406548.62	2208867.11	Картометрический метод	5.0	-
1581	406545.27	2208856.80	Картометрический метод	5.0	-
1582	406530.63	2208862.19	Картометрический метод	5.0	-
1583	406536.66	2208877.43	Картометрический метод	5.0	-
1584	406545.95	2208873.58	Картометрический метод	5.0	-
1585	406567.11	2208882.33	Картометрический метод	5.0	-
1586	406555.52	2208910.35	Картометрический метод	5.0	-
1587	406527.70	2208899.22	Картометрический метод	5.0	-
1588	406502.33	2208889.07	Картометрический метод	5.0	-
1589	406501.42	2208891.30	Картометрический метод	5.0	-
1590	406478.29	2208881.78	Картометрический метод	5.0	-
1591	406479.11	2208879.79	Картометрический метод	5.0	-
1592	406456.43	2208870.72	Картометрический метод	5.0	-
1593	406467.46	2208843.69	Картометрический метод	5.0	-
1594	406483.97	2208850.52	Картометрический метод	5.0	-
1595	406487.24	2208860.04	Картометрический метод	5.0	-
1596	406501.68	2208854.06	Картометрический метод	5.0	-
1597	406514.54	2208859.41	Картометрический метод	5.0	-
1598	406517.79	2208856.62	Картометрический метод	5.0	-
1599	406504.77	2208850.96	Картометрический метод	5.0	-
1600	406499.61	2208836.63	Картометрический метод	5.0	-
1601	406486.64	2208844.05	Картометрический метод	5.0	-



2. Сведения о характерных точках границ объекта					
Обозначение характерных точек границ	Координаты, м		Метод определения координат характерной точки	Средняя квадратическая погрешность положения характерной точки (Mt), м	Описание обозначения точки на местности (при наличии)
	X	Y			
1	2	3	4	5	6
1602	406470.11	2208837.20	Картометрический метод	5.0	-
1603	406482.57	2208806.66	Картометрический метод	5.0	-
1604	406493.78	2208779.16	Картометрический метод	5.0	-
1605	406513.18	2208787.06	Картометрический метод	5.0	-
1606	406517.78	2208795.97	Картометрический метод	5.0	-
1607	406531.10	2208789.08	Картометрический метод	5.0	-
1608	406523.74	2208774.87	Картометрический метод	5.0	-
1609	406514.06	2208779.87	Картометрический метод	5.0	-
1610	406496.42	2208772.68	Картометрический метод	5.0	-
1611	406508.54	2208742.94	Картометрический метод	5.0	-
1612	406533.80	2208753.25	Картометрический метод	5.0	-
1613	406538.28	2208755.19	Картометрический метод	5.0	-
1614	406556.80	2208770.68	Картометрический метод	5.0	-
1615	406557.32	2208769.56	Картометрический метод	5.0	-
1616	406576.65	2208791.99	Картометрический метод	5.0	-
1617	406569.82	2208806.44	Картометрический метод	5.0	-
1618	406594.10	2208816.71	Картометрический метод	5.0	-
1619	406581.49	2208846.94	Картометрический метод	5.0	-
1578	406581.16	2208847.75	Картометрический метод	5.0	-
1620	406633.99	2208975.79	Картометрический метод	5.0	-
1621	406620.32	2208981.95	Картометрический метод	5.0	-
1622	406626.48	2208995.62	Картометрический метод	5.0	-
1623	406635.65	2208991.49	Картометрический метод	5.0	-
1624	406654.54	2208998.66	Картометрический метод	5.0	-
1625	406642.29	2209028.61	Картометрический метод	5.0	-
1626	406630.16	2209058.23	Картометрический метод	5.0	-

2. Сведения о характерных точках границ объекта					
Обозначение характерных точек границ	Координаты, м		Метод определения координат характерной точки	Средняя квадратическая погрешность положения характерной точки (Mt), м	Описание обозначения точки на местности (при наличии)
	X	Y			
1	2	3	4	5	6
1627	406612.64	2209051.06	Картометрический метод	5.0	-
1628	406607.05	2209043.28	Картометрический метод	5.0	-
1629	406597.88	2209046.11	Картометрический метод	5.0	-
1630	406602.59	2209056.14	Картометрический метод	5.0	-
1631	406609.99	2209057.54	Картометрический метод	5.0	-
1632	406627.73	2209064.81	Картометрический метод	5.0	-
1633	406619.16	2209095.82	Картометрический метод	5.0	-
1634	406612.41	2209123.44	Картометрический метод	5.0	-
1635	406592.36	2209115.77	Картометрический метод	5.0	-
1636	406585.90	2209104.30	Картометрический метод	5.0	-
1637	406571.66	2209112.30	Картометрический метод	5.0	-
1638	406579.01	2209125.38	Картометрический метод	5.0	-
1639	406586.65	2209121.08	Картометрический метод	5.0	-
1640	406610.96	2209130.39	Картометрический метод	5.0	-
1641	406604.64	2209160.44	Картометрический метод	5.0	-
1642	406570.38	2209146.28	Картометрический метод	5.0	-
1643	406543.36	2209135.12	Картометрический метод	5.0	-
1644	406541.98	2209138.45	Картометрический метод	5.0	-
1645	406518.25	2209128.63	Картометрический метод	5.0	-
1646	406493.30	2209118.31	Картометрический метод	5.0	-
1647	406505.15	2209089.67	Картометрический метод	5.0	-
1648	406523.53	2209097.28	Картометрический метод	5.0	-
1649	406527.39	2209106.56	Картометрический метод	5.0	-
1650	406541.24	2209100.81	Картометрический метод	5.0	-
1651	406535.49	2209086.95	Картометрический метод	5.0	-
1652	406526.21	2209090.80	Картометрический метод	5.0	-

2. Сведения о характерных точках границ объекта					
Обозначение характерных точек границ	Координаты, м		Метод определения координат характерной точки	Средняя квадратическая погрешность положения характерной точки (Mt), м	Описание обозначения точки на местности (при наличии)
	X	Y			
1	2	3	4	5	6
1653	406507.83	2209083.20	Картометрический метод	5.0	-
1654	406519.67	2209054.58	Картометрический метод	5.0	-
1655	406531.61	2209025.68	Картометрический метод	5.0	-
1656	406550.98	2209033.79	Картометрический метод	5.0	-
1657	406554.79	2209043.09	Картометрический метод	5.0	-
1658	406568.67	2209037.41	Картометрический метод	5.0	-
1659	406562.99	2209023.54	Картометрический метод	5.0	-
1660	406553.68	2209027.35	Картометрический метод	5.0	-
1661	406534.30	2209019.22	Картометрический метод	5.0	-
1662	406546.06	2208990.79	Картометрический метод	5.0	-
1663	406547.47	2208987.37	Картометрический метод	5.0	-
1664	406558.83	2208959.90	Картометрический метод	5.0	-
1665	406576.01	2208967.69	Картометрический метод	5.0	-
1666	406579.54	2208977.10	Картометрический метод	5.0	-
1667	406582.03	2208976.16	Картометрический метод	5.0	-
1668	406593.59	2208971.82	Картометрический метод	5.0	-
1669	406588.31	2208957.78	Картометрический метод	5.0	-
1670	406596.87	2208934.94	Картометрический метод	5.0	-
1671	406619.62	2208944.42	Картометрический метод	5.0	-
1672	406642.66	2208954.03	Картометрический метод	5.0	-
1673	406668.41	2208964.76	Картометрический метод	5.0	-
1674	406657.20	2208992.17	Картометрический метод	5.0	-
1675	406638.12	2208984.95	Картометрический метод	5.0	-
1620	406633.99	2208975.79	Картометрический метод	5.0	-
1676	406518.28	2208928.37	Картометрический метод	5.0	-
1677	406504.42	2208934.12	Картометрический метод	5.0	-

2. Сведения о характерных точках границ объекта					
Обозначение характерных точек границ	Координаты, м		Метод определения координат характерной точки	Средняя квадратическая погрешность положения характерной точки (Mt), м	Описание обозначения точки на местности (при наличии)
	X	Y			
1	2	3	4	5	6
1678	406510.17	2208947.97	Картометрический метод	5.0	-
1679	406519.45	2208944.12	Картометрический метод	5.0	-
1680	406538.32	2208951.94	Картометрический метод	5.0	-
1681	406526.44	2208980.67	Картометрический метод	5.0	-
1682	406514.62	2209009.23	Картометрический метод	5.0	-
1683	406494.74	2209001.02	Картометрический метод	5.0	-
1684	406490.44	2208991.99	Картометрический метод	5.0	-
1685	406476.37	2208997.31	Картометрический метод	5.0	-
1686	406483.34	2209011.98	Картометрический метод	5.0	-
1687	406492.45	2209007.65	Картометрический метод	5.0	-
1688	406511.93	2209015.71	Картометрический метод	5.0	-
1689	406500.25	2209043.95	Картометрический метод	5.0	-
1690	406488.35	2209072.74	Картометрический метод	5.0	-
1691	406468.50	2209064.32	Картометрический метод	5.0	-
1692	406464.73	2209055.00	Картометрический метод	5.0	-
1693	406449.99	2209060.97	Картометрический метод	5.0	-
1694	406456.45	2209074.54	Картометрический метод	5.0	-
1695	406465.76	2209070.77	Картометрический метод	5.0	-
1696	406485.67	2209079.21	Картометрический метод	5.0	-
1697	406473.81	2209107.85	Картометрический метод	5.0	-
1698	406447.97	2209097.72	Картометрический метод	5.0	-
1699	406423.94	2209088.30	Картометрический метод	5.0	-
1700	406400.58	2209079.14	Картометрический метод	5.0	-
1701	406375.57	2209069.34	Картометрический метод	5.0	-
1702	406349.85	2209059.25	Картометрический метод	5.0	-
1703	406361.15	2209031.55	Картометрический метод	5.0	-

2. Сведения о характерных точках границ объекта					
Обозначение характерных точек границ	Координаты, м		Метод определения координат характерной точки	Средняя квадратическая погрешность положения характерной точки (Mt), м	Описание обозначения точки на местности (при наличии)
	X	Y			
1	2	3	4	5	6
1704	406386.62	2209041.93	Картометрический метод	5.0	-
1705	406387.33	2209040.17	Картометрический метод	5.0	-
1706	406405.76	2209047.69	Картометрический метод	5.0	-
1707	406409.66	2209056.95	Картометрический метод	5.0	-
1708	406423.48	2209051.14	Картометрический метод	5.0	-
1709	406417.66	2209037.31	Картометрический метод	5.0	-
1710	406408.40	2209041.21	Картометрический метод	5.0	-
1711	406389.97	2209033.69	Картометрический метод	5.0	-
1712	406401.71	2209004.93	Картометрический метод	5.0	-
1713	406413.38	2208976.28	Картометрический метод	5.0	-
1714	406431.81	2208983.80	Картометрический метод	5.0	-
1715	406435.71	2208993.07	Картометрический метод	5.0	-
1716	406449.54	2208987.24	Картометрический метод	5.0	-
1717	406443.72	2208973.42	Картометрический метод	5.0	-
1718	406434.46	2208977.31	Картометрический метод	5.0	-
1719	406416.03	2208969.80	Картометрический метод	5.0	-
1720	406427.75	2208941.05	Картометрический метод	5.0	-
1721	406439.45	2208912.39	Картометрический метод	5.0	-
1722	406458.57	2208920.19	Картометрический метод	5.0	-
1723	406462.46	2208929.45	Картометрический метод	5.0	-
1724	406476.29	2208923.63	Картометрический метод	5.0	-
1725	406470.46	2208909.81	Картометрический метод	5.0	-
1726	406479.46	2208887.47	Картометрический метод	5.0	-
1727	406503.32	2208897.01	Картометрический метод	5.0	-
1728	406527.12	2208906.53	Картометрический метод	5.0	-
1729	406552.85	2208916.82	Картометрический метод	5.0	-

2. Сведения о характерных точках границ объекта					
Обозначение характерных точек границ	Координаты, м		Метод определения координат характерной точки	Средняя квадратическая погрешность положения характерной точки (Mt), м	Описание обозначения точки на местности (при наличии)
	X	Y			
1	2	3	4	5	6
1730	406541.00	2208945.47	Картометрический метод	5.0	-
1731	406522.12	2208937.66	Картометрический метод	5.0	-
1676	406518.28	2208928.37	Картометрический метод	5.0	-
1732	406424.29	2208666.33	Картометрический метод	5.0	-
1733	406406.38	2208658.61	Картометрический метод	5.0	-
1734	406418.72	2208630.13	Картометрический метод	5.0	-
1735	406443.53	2208640.85	Картометрический метод	5.0	-
1736	406434.13	2208662.64	Картометрический метод	5.0	-
1732	406424.29	2208666.33	Картометрический метод	5.0	-
1737	406456.05	2208744.53	Картометрический метод	5.0	-
1738	406442.42	2208750.78	Картометрический метод	5.0	-
1739	406447.03	2208764.54	Картометрический метод	5.0	-
1740	406456.10	2208761.47	Картометрический метод	5.0	-
1741	406474.24	2208768.90	Картометрический метод	5.0	-
1742	406462.56	2208797.42	Картометрический метод	5.0	-
1743	406450.59	2208826.80	Картометрический метод	5.0	-
1744	406432.19	2208819.29	Картометрический метод	5.0	-
1745	406428.28	2208810.01	Картометрический метод	5.0	-
1746	406414.46	2208815.83	Картометрический метод	5.0	-
1747	406420.27	2208829.66	Картометрический метод	5.0	-
1748	406429.54	2208825.77	Картометрический метод	5.0	-
1749	406447.95	2208833.27	Картометрический метод	5.0	-
1750	406436.01	2208862.55	Картометрический метод	5.0	-
1751	406410.94	2208852.53	Картометрический метод	5.0	-
1752	406387.38	2208843.10	Картометрический метод	5.0	-
1753	406363.86	2208833.70	Картометрический метод	5.0	-

2. Сведения о характерных точках границ объекта					
Обозначение характерных точек границ	Координаты, м		Метод определения координат характерной точки	Средняя квадратическая погрешность положения характерной точки (Mt), м	Описание обозначения точки на местности (при наличии)
	X	Y			
1	2	3	4	5	6
1754	406338.79	2208823.68	Картометрический метод	5.0	-
1755	406350.50	2208794.12	Картометрический метод	5.0	-
1756	406368.99	2208801.45	Картометрический метод	5.0	-
1757	406372.98	2208810.68	Картометрический метод	5.0	-
1758	406386.76	2208804.73	Картометрический метод	5.0	-
1759	406380.80	2208790.95	Картометрический метод	5.0	-
1760	406371.57	2208794.94	Картометрический метод	5.0	-
1761	406353.08	2208787.62	Картометрический метод	5.0	-
1762	406364.78	2208758.08	Картометрический метод	5.0	-
1763	406376.55	2208728.39	Картометрический метод	5.0	-
1764	406394.90	2208736.36	Картометрический метод	5.0	-
1765	406398.58	2208745.67	Картометрический метод	5.0	-
1766	406412.34	2208739.69	Картометрический метод	5.0	-
1767	406406.83	2208725.74	Картометрический метод	5.0	-
1768	406396.96	2208729.62	Картометрический метод	5.0	-
1769	406379.08	2208721.87	Картометрический метод	5.0	-
1770	406391.42	2208693.43	Картометрический метод	5.0	-
1771	406403.25	2208664.76	Картометрический метод	5.0	-
1772	406421.64	2208672.33	Картометрический метод	5.0	-
1773	406425.49	2208681.62	Картометрический метод	5.0	-
1774	406439.34	2208675.86	Картометрический метод	5.0	-
1775	406453.48	2208681.24	Картометрический метод	5.0	-
1776	406466.52	2208686.35	Картометрический метод	5.0	-
1777	406472.75	2208700.60	Картометрический метод	5.0	-
1778	406481.96	2208696.57	Картометрический метод	5.0	-
1779	406496.52	2208702.41	Картометрический метод	5.0	-

2. Сведения о характерных точках границ объекта					
Обозначение характерных точек границ	Координаты, м		Метод определения координат характерной точки	Средняя квадратическая погрешность положения характерной точки (Mt), м	Описание обозначения точки на местности (при наличии)
	X	Y			
1	2	3	4	5	6
1780	406499.81	2208706.12	Картометрический метод	5.0	-
1781	406488.90	2208732.86	Картометрический метод	5.0	-
1782	406476.98	2208762.09	Картометрический метод	5.0	-
1783	406458.76	2208754.67	Картометрический метод	5.0	-
1737	406456.05	2208744.53	Картометрический метод	5.0	-
1784	406399.24	2208881.20	Картометрический метод	5.0	-
1785	406385.42	2208887.02	Картометрический метод	5.0	-
1786	406391.23	2208900.84	Картометрический метод	5.0	-
1787	406400.50	2208896.95	Картометрический метод	5.0	-
1788	406418.92	2208904.46	Картометрический метод	5.0	-
1789	406407.03	2208933.63	Картометрический метод	5.0	-
1790	406395.12	2208962.80	Картометрический метод	5.0	-
1791	406376.72	2208955.28	Картометрический метод	5.0	-
1792	406372.81	2208946.02	Картометрический метод	5.0	-
1793	406358.99	2208951.83	Картометрический метод	5.0	-
1794	406364.81	2208965.66	Картометрический метод	5.0	-
1795	406374.07	2208961.77	Картометрический метод	5.0	-
1796	406392.48	2208969.28	Картометрический метод	5.0	-
1797	406380.79	2208997.98	Картометрический метод	5.0	-
1798	406368.89	2209027.15	Картометрический метод	5.0	-
1799	406350.47	2209019.64	Картометрический метод	5.0	-
1800	406346.57	2209010.37	Картометрический метод	5.0	-
1801	406332.74	2209016.19	Картометрический метод	5.0	-
1802	406320.05	2209011.05	Картометрический метод	5.0	-
1803	406307.06	2209005.79	Картометрический метод	5.0	-
1804	406301.11	2208992.03	Картометрический метод	5.0	-



2. Сведения о характерных точках границ объекта					
Обозначение характерных точек границ	Координаты, м		Метод определения координат характерной точки	Средняя квадратическая погрешность положения характерной точки (Mt), м	Описание обозначения точки на местности (при наличии)
	X	Y			
1	2	3	4	5	6
1805	406291.89	2208996.01	Картометрический метод	5.0	-
1806	406273.39	2208988.69	Картометрический метод	5.0	-
1807	406285.02	2208959.36	Картометрический метод	5.0	-
1808	406296.60	2208930.11	Картометрический метод	5.0	-
1809	406315.11	2208937.45	Картометрический метод	5.0	-
1810	406319.09	2208946.68	Картометрический метод	5.0	-
1811	406332.86	2208940.73	Картометрический метод	5.0	-
1812	406326.90	2208926.95	Картометрический метод	5.0	-
1813	406317.67	2208930.93	Картометрический метод	5.0	-
1814	406299.18	2208923.61	Картометрический метод	5.0	-
1815	406310.60	2208894.81	Картометрический метод	5.0	-
1816	406322.47	2208864.86	Картометрический метод	5.0	-
1817	406341.49	2208872.40	Картометрический метод	5.0	-
1818	406345.48	2208881.61	Картометрический метод	5.0	-
1819	406359.71	2208876.73	Картометрический метод	5.0	-
1820	406353.29	2208861.90	Картометрический метод	5.0	-
1821	406344.06	2208865.88	Картометрический метод	5.0	-
1822	406325.04	2208858.35	Картометрический метод	5.0	-
1823	406336.21	2208830.18	Картометрический метод	5.0	-
1824	406361.84	2208840.43	Картометрический метод	5.0	-
1825	406385.19	2208849.77	Картометрический метод	5.0	-
1826	406408.57	2208859.12	Картометрический метод	5.0	-
1827	406433.37	2208869.04	Картометрический метод	5.0	-
1828	406421.57	2208897.98	Картометрический метод	5.0	-
1829	406403.14	2208890.46	Картометрический метод	5.0	-
1784	406399.24	2208881.20	Картометрический метод	5.0	-

2. Сведения о характерных точках границ объекта					
Обозначение характерных точек границ	Координаты, м		Метод определения координат характерной точки	Средняя квадратическая погрешность положения характерной точки (Mt), м	Описание обозначения точки на местности (при наличии)
	X	Y			
1	2	3	4	5	6
1830	406361.70	2208635.22	Картометрический метод	5.0	-
1831	406347.83	2208640.93	Картометрический метод	5.0	-
1832	406353.55	2208654.80	Картометрический метод	5.0	-
1833	406362.83	2208650.96	Картометрический метод	5.0	-
1834	406381.21	2208658.61	Картометрический метод	5.0	-
1835	406369.30	2208687.23	Картометрический метод	5.0	-
1836	406357.46	2208715.88	Картометрический метод	5.0	-
1837	406339.45	2208708.44	Картометрический метод	5.0	-
1838	406335.23	2208698.46	Картометрический метод	5.0	-
1839	406333.77	2208699.17	Картометрический метод	5.0	-
1840	406321.71	2208705.00	Картометрический метод	5.0	-
1841	406327.55	2208718.84	Картометрический метод	5.0	-
1842	406336.81	2208714.92	Картометрический метод	5.0	-
1843	406354.90	2208722.40	Картометрический метод	5.0	-
1844	406343.58	2208751.35	Картометрический метод	5.0	-
1845	406332.21	2208780.38	Картометрический метод	5.0	-
1846	406306.89	2208770.75	Картометрический метод	5.0	-
1847	406287.84	2208763.50	Картометрический метод	5.0	-
1848	406283.62	2208754.42	Картометрический метод	5.0	-
1849	406270.02	2208760.72	Картометрический метод	5.0	-
1850	406276.59	2208774.82	Картометрический метод	5.0	-
1851	406286.20	2208770.36	Картометрический метод	5.0	-
1852	406304.45	2208777.21	Картометрический метод	5.0	-
1853	406329.66	2208786.90	Картометрический метод	5.0	-
1854	406319.06	2208816.04	Картометрический метод	5.0	-
1855	406293.86	2208806.34	Картометрический метод	5.0	-

2. Сведения о характерных точках границ объекта					
Обозначение характерных точек границ	Координаты, м		Метод определения координат характерной точки	Средняя квадратическая погрешность положения характерной точки (Mt), м	Описание обозначения точки на местности (при наличии)
	X	Y			
1	2	3	4	5	6
1856	406268.56	2208796.90	Картометрический метод	5.0	-
1857	406245.07	2208788.36	Картометрический метод	5.0	-
1858	406256.86	2208755.94	Картометрический метод	5.0	-
1859	406233.84	2208747.20	Картометрический метод	5.0	-
1860	406245.71	2208715.96	Картометрический метод	5.0	-
1861	406257.62	2208684.63	Картометрический метод	5.0	-
1862	406274.49	2208691.03	Картометрический метод	5.0	-
1863	406278.61	2208700.21	Картометрический метод	5.0	-
1864	406279.05	2208700.01	Картометрический метод	5.0	-
1865	406292.29	2208694.05	Картометрический метод	5.0	-
1866	406286.15	2208680.37	Картометрический метод	5.0	-
1867	406276.97	2208684.48	Картометрический метод	5.0	-
1868	406260.10	2208678.08	Картометрический метод	5.0	-
1869	406271.17	2208648.98	Картометрический метод	5.0	-
1870	406282.13	2208620.12	Картометрический метод	5.0	-
1871	406300.72	2208627.19	Картометрический метод	5.0	-
1872	406304.84	2208636.35	Картометрический метод	5.0	-
1873	406318.51	2208630.21	Картометрический метод	5.0	-
1874	406312.37	2208616.53	Картометрический метод	5.0	-
1875	406303.21	2208620.64	Картометрический метод	5.0	-
1876	406284.61	2208613.57	Картометрический метод	5.0	-
1877	406295.56	2208584.75	Картометрический метод	5.0	-
1878	406306.63	2208555.61	Картометрический метод	5.0	-
1879	406325.23	2208562.68	Картометрический метод	5.0	-
1880	406329.34	2208571.85	Картометрический метод	5.0	-
1881	406343.03	2208565.70	Картометрический метод	5.0	-

2. Сведения о характерных точках границ объекта					
Обозначение характерных точек границ	Координаты, м		Метод определения координат характерной точки	Средняя квадратическая погрешность положения характерной точки (Mt), м	Описание обозначения точки на местности (при наличии)
	X	Y			
1	2	3	4	5	6
1882	406358.63	2208571.63	Картометрический метод	5.0	-
1883	406371.64	2208576.57	Картометрический метод	5.0	-
1884	406374.55	2208568.88	Картометрический метод	5.0	-
1885	406400.68	2208597.41	Картометрический метод	5.0	-
1886	406404.80	2208601.92	Картометрический метод	5.0	-
1887	406395.81	2208623.49	Картометрический метод	5.0	-
1888	406383.90	2208652.14	Картометрический метод	5.0	-
1889	406365.53	2208644.50	Картометрический метод	5.0	-
1830	406361.70	2208635.22	Картометрический метод	5.0	-
1890	406281.63	2208834.89	Картометрический метод	5.0	-
1891	406267.87	2208840.84	Картометрический метод	5.0	-
1892	406273.82	2208854.61	Картометрический метод	5.0	-
1893	406283.05	2208850.63	Картометрический метод	5.0	-
1894	406301.55	2208857.95	Картометрический метод	5.0	-
1895	406290.06	2208886.94	Картометрический метод	5.0	-
1896	406278.70	2208915.58	Картометрический метод	5.0	-
1897	406253.60	2208905.64	Картометрический метод	5.0	-
1898	406251.02	2208912.14	Картометрический метод	5.0	-
1899	406235.78	2208906.10	Картометрический метод	5.0	-
1900	406235.49	2208883.49	Картометрический метод	5.0	-
1901	406241.78	2208867.61	Картометрический метод	5.0	-
1902	406254.49	2208835.55	Картометрический метод	5.0	-
1903	406267.06	2208803.82	Картометрический метод	5.0	-
1904	406290.61	2208812.74	Картометрический метод	5.0	-
1905	406315.70	2208822.23	Картометрический метод	5.0	-
1906	406304.12	2208851.45	Картометрический метод	5.0	-

2. Сведения о характерных точках границ объекта					
Обозначение характерных точек границ	Координаты, м		Метод определения координат характерной точки	Средняя квадратическая погрешность положения характерной точки (Mt), м	Описание обозначения точки на местности (при наличии)
	X	Y			
1	2	3	4	5	6
1907	406285.63	2208844.12	Картометрический метод	5.0	-
1890	406281.63	2208834.89	Картометрический метод	5.0	-
1908	406264.69	2208950.91	Картометрический метод	5.0	-
1909	406239.59	2208940.96	Картометрический метод	5.0	-
1910	406250.99	2208912.22	Картометрический метод	5.0	-
1911	406276.11	2208922.09	Картометрический метод	5.0	-
1908	406264.69	2208950.91	Картометрический метод	5.0	-
1912	406936.65	2208889.40	Картометрический метод	5.0	-
1913	406667.54	2209133.57	Картометрический метод	5.0	-
1914	406654.42	2209156.39	Картометрический метод	5.0	-
1915	406599.02	2209267.44	Картометрический метод	5.0	-
1916	406594.46	2209265.44	Картометрический метод	5.0	-
1917	406475.10	2209213.06	Картометрический метод	5.0	-
1918	406392.82	2209121.13	Картометрический метод	5.0	-
1919	406343.41	2209071.46	Картометрический метод	5.0	-
1920	406633.56	2209189.45	Картометрический метод	5.0	-
1921	406659.77	2209136.14	Картометрический метод	5.0	-
1922	406669.01	2209127.26	Картометрический метод	5.0	-
1923	406659.82	2209123.81	Картометрический метод	5.0	-
1924	406638.53	2209115.81	Картометрический метод	5.0	-
1925	406648.59	2209079.44	Картометрический метод	5.0	-
1926	406666.08	2209086.51	Картометрический метод	5.0	-
1927	406670.01	2209095.76	Картометрический метод	5.0	-
1928	406683.82	2209089.89	Картометрический метод	5.0	-
1929	406700.74	2209096.74	Картометрический метод	5.0	-
1930	406703.51	2209094.07	Картометрический метод	5.0	-

2. Сведения о характерных точках границ объекта					
Обозначение характерных точек границ	Координаты, м		Метод определения координат характерной точки	Средняя квадратическая погрешность положения характерной точки (Mt), м	Описание обозначения точки на местности (при наличии)
	X	Y			
1	2	3	4	5	6
1931	406701.80	2209093.39	Картометрический метод	5.0	-
1932	406681.88	2209085.35	Картометрический метод	5.0	-
1933	406677.95	2209076.09	Картометрический метод	5.0	-
1934	406675.25	2209077.24	Картометрический метод	5.0	-
1935	406668.70	2209080.02	Картометрический метод	5.0	-
1936	406650.25	2209072.57	Картометрический метод	5.0	-
1937	406662.60	2209042.32	Картометрический метод	5.0	-
1938	406675.34	2209011.20	Картометрический метод	5.0	-
1939	406700.06	2209022.03	Картометрический метод	5.0	-
1940	406718.13	2209029.95	Картометрический метод	5.0	-
1941	406721.79	2209039.31	Картометрический метод	5.0	-
1942	406735.77	2209033.86	Картометрический метод	5.0	-
1943	406730.31	2209019.88	Картометрический метод	5.0	-
1944	406720.95	2209023.54	Картометрический метод	5.0	-
1945	406702.60	2209015.51	Картометрический метод	5.0	-
1946	406678.00	2209004.72	Картометрический метод	5.0	-
1947	406690.57	2208974.00	Картометрический метод	5.0	-
1948	406716.57	2208984.84	Картометрический метод	5.0	-
1949	406740.70	2208994.90	Картометрический метод	5.0	-
1950	406763.54	2209004.42	Картометрический метод	5.0	-
1951	406748.89	2209039.60	Картометрический метод	5.0	-
1952	406757.48	2209043.36	Картометрический метод	5.0	-
1953	406794.18	2209009.62	Картометрический метод	5.0	-
1954	406790.76	2209008.18	Картометрический метод	5.0	-
1955	406742.61	2208988.12	Картометрический метод	5.0	-
1956	406718.15	2208977.91	Картометрический метод	5.0	-

2. Сведения о характерных точках границ объекта					
Обозначение характерных точек границ	Координаты, м		Метод определения координат характерной точки	Средняя квадратическая погрешность положения характерной точки (Mt), м	Описание обозначения точки на местности (при наличии)
	X	Y			
1	2	3	4	5	6
1957	406693.22	2208967.53	Картометрический метод	5.0	-
1958	406704.96	2208938.83	Картометрический метод	5.0	-
1959	406729.96	2208949.06	Картометрический метод	5.0	-
1960	406749.59	2208957.09	Картометрический метод	5.0	-
1961	406752.36	2208967.00	Картометрический метод	5.0	-
1962	406767.27	2208961.22	Картометрический метод	5.0	-
1963	406761.85	2208947.22	Картометрический метод	5.0	-
1964	406752.67	2208950.80	Картометрический метод	5.0	-
1965	406733.20	2208942.83	Картометрический метод	5.0	-
1966	406707.62	2208932.35	Картометрический метод	5.0	-
1967	406713.98	2208916.83	Картометрический метод	5.0	-
1968	406726.60	2208905.57	Картометрический метод	5.0	-
1969	406753.00	2208882.06	Картометрический метод	5.0	-
1970	406779.40	2208912.74	Картометрический метод	5.0	-
1971	406770.98	2208922.36	Картометрический метод	5.0	-
1972	406792.72	2208930.35	Картометрический метод	5.0	-
1973	406795.39	2208931.32	Картометрический метод	5.0	-
1974	406797.08	2208933.29	Картометрический метод	5.0	-
1975	406785.86	2208962.01	Картометрический метод	5.0	-
1976	406806.35	2208970.02	Картометрический метод	5.0	-
1977	406817.27	2208942.09	Картометрический метод	5.0	-
1978	406849.02	2208956.79	Картометрический метод	5.0	-
1979	406824.41	2208978.54	Картометрический метод	5.0	-
1980	406826.76	2208979.64	Картометрический метод	5.0	-
1981	406909.01	2208900.13	Картометрический метод	5.0	-
1982	406846.46	2208796.07	Картометрический метод	5.0	-

2. Сведения о характерных точках границ объекта					
Обозначение характерных точек границ	Координаты, м		Метод определения координат характерной точки	Средняя квадратическая погрешность положения характерной точки (Mt), м	Описание обозначения точки на местности (при наличии)
	X	Y			
1	2	3	4	5	6
1983	406804.15	2208749.30	Картометрический метод	5.0	-
1984	406791.29	2208733.47	Картометрический метод	5.0	-
1985	406790.43	2208734.12	Картометрический метод	5.0	-
1986	406747.56	2208686.73	Картометрический метод	5.0	-
1987	406746.32	2208683.54	Картометрический метод	5.0	-
1988	406747.41	2208681.16	Картометрический метод	5.0	-
1989	406736.86	2208669.57	Картометрический метод	5.0	-
1990	406764.88	2208643.66	Картометрический метод	5.0	-
1991	406776.37	2208656.09	Картометрический метод	5.0	-
1992	406792.73	2208641.94	Картометрический метод	5.0	-
1993	406928.38	2208847.48	Картометрический метод	5.0	-
1912	406936.65	2208889.40	Картометрический метод	5.0	-
1994	399922.81	2208169.84	Картометрический метод	5.0	-
1995	399907.55	2208158.34	Картометрический метод	5.0	-
1996	399914.73	2208147.39	Картометрический метод	5.0	-
1997	399930.66	2208158.45	Картометрический метод	5.0	-
1994	399922.81	2208169.84	Картометрический метод	5.0	-
1998	399938.92	2207812.83	Картометрический метод	5.0	-
1999	399945.64	2207827.11	Картометрический метод	5.0	-
2000	399941.81	2207831.99	Картометрический метод	5.0	-
2001	399949.01	2207837.64	Картометрический метод	5.0	-
2002	399920.60	2207862.40	Картометрический метод	5.0	-
2003	399907.64	2207838.44	Картометрический метод	5.0	-
2004	399907.66	2207838.41	Картометрический метод	5.0	-
2005	399905.19	2207833.81	Картометрический метод	5.0	-
2006	399902.02	2207825.18	Картометрический метод	5.0	-



2. Сведения о характерных точках границ объекта					
Обозначение характерных точек границ	Координаты, м		Метод определения координат характерной точки	Средняя квадратическая погрешность положения характерной точки (Mt), м	Описание обозначения точки на местности (при наличии)
	X	Y			
1	2	3	4	5	6
2007	399902.20	2207823.33	Картометрический метод	5.0	-
2008	399907.71	2207817.55	Картометрический метод	5.0	-
2009	399914.71	2207810.69	Картометрический метод	5.0	-
2010	399917.01	2207808.98	Картометрический метод	5.0	-
2011	399928.91	2207800.30	Картометрический метод	5.0	-
1998	399938.92	2207812.83	Картометрический метод	5.0	-
2012	399965.02	2207952.94	Картометрический метод	5.0	-
2013	399961.32	2207946.30	Картометрический метод	5.0	-
2014	399950.93	2207925.62	Картометрический метод	5.0	-
2015	399986.15	2207905.80	Картометрический метод	5.0	-
2016	399997.45	2207927.69	Картометрический метод	5.0	-
2017	400009.24	2207950.52	Картометрический метод	5.0	-
2018	400020.14	2207971.62	Картометрический метод	5.0	-
2019	399987.15	2207992.61	Картометрический метод	5.0	-
2012	399965.02	2207952.94	Картометрический метод	5.0	-
2020	399966.50	2207835.38	Картометрический метод	5.0	-
2021	399989.05	2207853.98	Картометрический метод	5.0	-
2022	400005.79	2207867.78	Картометрический метод	5.0	-
2023	400020.22	2207879.28	Картометрический метод	5.0	-
2024	400025.56	2207883.18	Картометрический метод	5.0	-
2025	400045.66	2207897.79	Картометрический метод	5.0	-
2026	400055.68	2207906.72	Картометрический метод	5.0	-
2027	400076.39	2207925.17	Картометрический метод	5.0	-
2028	400072.71	2207934.83	Картометрический метод	5.0	-
2029	400063.05	2207959.81	Картометрический метод	5.0	-
2030	400038.61	2207964.38	Картометрический метод	5.0	-

2. Сведения о характерных точках границ объекта					
Обозначение характерных точек границ	Координаты, м		Метод определения координат характерной точки	Средняя квадратическая погрешность положения характерной точки (Mt), м	Описание обозначения точки на местности (при наличии)
	X	Y			
1	2	3	4	5	6
2031	400028.59	2207966.25	Картометрический метод	5.0	-
2032	400013.12	2207936.29	Картометрический метод	5.0	-
2033	399991.77	2207894.90	Картометрический метод	5.0	-
2034	399986.80	2207885.28	Картометрический метод	5.0	-
2035	399971.21	2207855.09	Картометрический метод	5.0	-
2036	399962.78	2207838.78	Картометрический метод	5.0	-
2020	399966.50	2207835.38	Картометрический метод	5.0	-
2037	399826.74	2207839.88	Картометрический метод	5.0	-
2038	399846.86	2207825.38	Картометрический метод	5.0	-
2039	399866.08	2207863.37	Картометрический метод	5.0	-
2040	399881.94	2207894.68	Картометрический метод	5.0	-
2041	399894.12	2207918.70	Картометрический метод	5.0	-
2042	399905.37	2207940.93	Картометрический метод	5.0	-
2043	399917.10	2207962.23	Картометрический метод	5.0	-
2044	399923.62	2207974.08	Картометрический метод	5.0	-
2045	399927.84	2207981.74	Картометрический метод	5.0	-
2046	399937.62	2207999.50	Картометрический метод	5.0	-
2047	399947.65	2208017.76	Картометрический метод	5.0	-
2048	399891.64	2208053.39	Картометрический метод	5.0	-
2049	399885.01	2208031.61	Картометрический метод	5.0	-
2050	399878.42	2208009.90	Картометрический метод	5.0	-
2051	399870.97	2207985.39	Картометрический метод	5.0	-
2052	399863.87	2207962.04	Картометрический метод	5.0	-
2053	399856.37	2207937.33	Картометрический метод	5.0	-
2054	399848.90	2207912.76	Картометрический метод	5.0	-
2055	399837.83	2207876.32	Картометрический метод	5.0	-

2. Сведения о характерных точках границ объекта					
Обозначение характерных точек границ	Координаты, м		Метод определения координат характерной точки	Средняя квадратическая погрешность положения характерной точки (Mt), м	Описание обозначения точки на местности (при наличии)
	X	Y			
1	2	3	4	5	6
2056	399834.88	2207866.64	Картометрический метод	5.0	-
2057	399838.00	2207865.59	Картометрический метод	5.0	-
2058	399834.49	2207854.23	Картометрический метод	5.0	-
2059	399838.97	2207853.15	Картометрический метод	5.0	-
2060	399837.51	2207843.20	Картометрический метод	5.0	-
2061	399828.27	2207844.87	Картометрический метод	5.0	-
2037	399826.74	2207839.88	Картометрический метод	5.0	-
2062	400043.98	2208630.67	Картометрический метод	5.0	-
2063	400020.17	2208610.88	Картометрический метод	5.0	-
2064	399996.28	2208591.41	Картометрический метод	5.0	-
2065	399973.89	2208572.99	Картометрический метод	5.0	-
2066	399937.59	2208545.66	Картометрический метод	5.0	-
2067	399988.93	2208394.42	Картометрический метод	5.0	-
2068	399856.76	2208238.24	Картометрический метод	5.0	-
2069	399863.98	2208120.12	Картометрический метод	5.0	-
2070	399841.82	2207977.82	Картометрический метод	5.0	-
2071	399856.30	2207971.38	Картометрический метод	5.0	-
2072	399885.97	2208068.96	Картометрический метод	5.0	-
2073	399907.27	2208203.70	Картометрический метод	5.0	-
2074	399912.03	2208271.71	Картометрический метод	5.0	-
2075	399946.72	2208306.41	Картометрический метод	5.0	-
2076	399968.90	2208321.29	Картометрический метод	5.0	-
2077	400014.16	2208351.64	Картометрический метод	5.0	-
2078	399995.43	2208380.40	Картометрический метод	5.0	-
2079	399988.80	2208398.78	Картометрический метод	5.0	-
2080	399957.69	2208512.82	Картометрический метод	5.0	-

2. Сведения о характерных точках границ объекта					
Обозначение характерных точек границ	Координаты, м		Метод определения координат характерной точки	Средняя квадратическая погрешность положения характерной точки (Mt), м	Описание обозначения точки на местности (при наличии)
	X	Y			
1	2	3	4	5	6
2081	399954.23	2208511.65	Картометрический метод	5.0	-
2082	399950.55	2208523.03	Картометрический метод	5.0	-
2083	399954.36	2208524.31	Картометрический метод	5.0	-
2084	399951.22	2208533.98	Картометрический метод	5.0	-
2085	399962.49	2208538.80	Картометрический метод	5.0	-
2086	399966.41	2208531.24	Картометрический метод	5.0	-
2087	399990.50	2208544.44	Картометрический метод	5.0	-
2088	399992.48	2208545.82	Картометрический метод	5.0	-
2089	400017.70	2208563.31	Картометрический метод	5.0	-
2090	400043.07	2208580.92	Картометрический метод	5.0	-
2091	400062.15	2208594.15	Картометрический метод	5.0	-
2092	400055.06	2208614.27	Картометрический метод	5.0	-
2093	400050.72	2208620.69	Картометрический метод	5.0	-
2062	400043.98	2208630.67	Картометрический метод	5.0	-
2094	400152.73	2207997.68	Картометрический метод	5.0	-
2095	400140.47	2208015.14	Картометрический метод	5.0	-
2096	400126.73	2208034.70	Картометрический метод	5.0	-
2097	400111.88	2208055.85	Картометрический метод	5.0	-
2098	400097.49	2208076.36	Картометрический метод	5.0	-
2099	400083.78	2208095.88	Картометрический метод	5.0	-
2100	400069.29	2208116.52	Картометрический метод	5.0	-
2101	400054.82	2208137.12	Картометрический метод	5.0	-
2102	400040.50	2208157.52	Картометрический метод	5.0	-
2103	400026.09	2208178.03	Картометрический метод	5.0	-
2104	400011.63	2208198.62	Картометрический метод	5.0	-
2105	399996.96	2208219.54	Картометрический метод	5.0	-

2. Сведения о характерных точках границ объекта					
Обозначение характерных точек границ	Координаты, м		Метод определения координат характерной точки	Средняя квадратическая погрешность положения характерной точки (Mt), м	Описание обозначения точки на местности (при наличии)
	X	Y			
1	2	3	4	5	6
2106	399983.06	2208239.32	Картометрический метод	5.0	-
2107	399968.61	2208259.92	Картометрический метод	5.0	-
2108	399954.04	2208280.64	Картометрический метод	5.0	-
2109	399942.84	2208296.59	Картометрический метод	5.0	-
2110	399916.89	2208269.55	Картометрический метод	5.0	-
2111	399916.26	2208260.53	Картометрический метод	5.0	-
2112	399914.48	2208234.99	Картометрический метод	5.0	-
2113	399912.24	2208203.10	Картометрический метод	5.0	-
2114	399916.21	2208197.35	Картометрический метод	5.0	-
2115	399932.32	2208173.94	Картометрический метод	5.0	-
2116	399946.81	2208152.91	Картометрический метод	5.0	-
2117	399960.58	2208132.90	Картометрический метод	5.0	-
2118	399974.45	2208112.77	Картометрический метод	5.0	-
2119	399987.90	2208093.24	Картометрический метод	5.0	-
2120	400003.04	2208071.25	Картометрический метод	5.0	-
2121	400018.10	2208049.39	Картометрический метод	5.0	-
2122	400032.13	2208029.00	Картометрический метод	5.0	-
2123	400045.65	2208009.38	Картометрический метод	5.0	-
2124	400059.44	2207989.35	Картометрический метод	5.0	-
2125	400066.08	2207979.72	Картометрический метод	5.0	-
2126	400070.81	2207967.47	Картометрический метод	5.0	-
2127	400080.92	2207941.29	Картометрический метод	5.0	-
2128	400121.57	2207973.21	Картометрический метод	5.0	-
2094	400152.73	2207997.68	Картометрический метод	5.0	-
2129	400214.45	2208063.03	Картометрический метод	5.0	-
2130	400203.48	2208079.15	Картометрический метод	5.0	-

2. Сведения о характерных точках границ объекта					
Обозначение характерных точек границ	Координаты, м		Метод определения координат характерной точки	Средняя квадратическая погрешность положения характерной точки (Mt), м	Описание обозначения точки на местности (при наличии)
	X	Y			
1	2	3	4	5	6
2131	400198.31	2208086.64	Картометрический метод	5.0	-
2132	400183.67	2208107.83	Картометрический метод	5.0	-
2133	400171.00	2208126.18	Картометрический метод	5.0	-
2134	400155.33	2208148.87	Картометрический метод	5.0	-
2135	400141.32	2208169.16	Картометрический метод	5.0	-
2136	400128.19	2208188.17	Картометрический метод	5.0	-
2137	400113.56	2208209.34	Картометрический метод	5.0	-
2138	400099.19	2208230.15	Картометрический метод	5.0	-
2139	400085.15	2208250.49	Картометрический метод	5.0	-
2140	400070.97	2208271.02	Картометрический метод	5.0	-
2141	400056.78	2208291.56	Картометрический метод	5.0	-
2142	400041.91	2208313.10	Картометрический метод	5.0	-
2143	400028.28	2208332.84	Картометрический метод	5.0	-
2144	400017.75	2208348.09	Картометрический метод	5.0	-
2145	399965.31	2208312.93	Картометрический метод	5.0	-
2146	399949.79	2208302.36	Картометрический метод	5.0	-
2147	399961.15	2208286.19	Картометрический метод	5.0	-
2148	399976.09	2208264.90	Картометрический метод	5.0	-
2149	399990.38	2208244.56	Картометрический метод	5.0	-
2150	400005.16	2208223.51	Картометрический метод	5.0	-
2151	400019.12	2208203.63	Картометрический метод	5.0	-
2152	400033.45	2208183.20	Картометрический метод	5.0	-
2153	400048.40	2208161.92	Картометрический метод	5.0	-
2154	400062.35	2208142.05	Картометрический метод	5.0	-
2155	400076.30	2208122.18	Картометрический метод	5.0	-
2156	400090.36	2208102.17	Картометрический метод	5.0	-

2. Сведения о характерных точках границ объекта					
Обозначение характерных точек границ	Координаты, м		Метод определения координат характерной точки	Средняя квадратическая погрешность положения характерной точки (Mt), м	Описание обозначения точки на местности (при наличии)
	X	Y			
1	2	3	4	5	6
2157	400104.78	2208081.63	Картометрический метод	5.0	-
2158	400119.50	2208060.66	Картометрический метод	5.0	-
2159	400133.39	2208040.89	Картометрический метод	5.0	-
2160	400159.73	2208003.37	Картометрический метод	5.0	-
2161	400173.55	2208014.55	Картометрический метод	5.0	-
2162	400179.45	2208019.33	Картометрический метод	5.0	-
2163	400202.67	2208038.14	Картометрический метод	5.0	-
2164	400208.92	2208043.31	Картометрический метод	5.0	-
2165	400221.10	2208053.39	Картометрический метод	5.0	-
2166	400216.60	2208059.90	Картометрический метод	5.0	-
2129	400214.45	2208063.03	Картометрический метод	5.0	-
2167	400260.20	2208171.54	Картометрический метод	5.0	-
2168	400288.95	2208211.68	Картометрический метод	5.0	-
2169	400310.94	2208242.22	Картометрический метод	5.0	-
2170	400309.81	2208243.85	Картометрический метод	5.0	-
2171	400304.49	2208251.49	Картометрический метод	5.0	-
2172	400298.48	2208260.13	Картометрический метод	5.0	-
2173	400286.51	2208277.56	Картометрический метод	5.0	-
2174	400269.37	2208302.51	Картометрический метод	5.0	-
2175	400255.19	2208323.17	Картометрический метод	5.0	-
2176	400241.66	2208342.87	Картометрический метод	5.0	-
2177	400227.47	2208363.53	Картометрический метод	5.0	-
2178	400212.72	2208385.02	Картометрический метод	5.0	-
2179	400199.25	2208404.62	Картометрический метод	5.0	-
2180	400185.18	2208424.87	Картометрический метод	5.0	-
2181	400170.71	2208445.66	Картометрический метод	5.0	-

2. Сведения о характерных точках границ объекта					
Обозначение характерных точек границ	Координаты, м		Метод определения координат характерной точки	Средняя квадратическая погрешность положения характерной точки (Mt), м	Описание обозначения точки на местности (при наличии)
	X	Y			
1	2	3	4	5	6
2182	400156.18	2208466.56	Картометрический метод	5.0	-
2183	400141.95	2208487.03	Картометрический метод	5.0	-
2184	400127.21	2208508.22	Картометрический метод	5.0	-
2185	400113.35	2208528.18	Картометрический метод	5.0	-
2186	400099.17	2208548.69	Картометрический метод	5.0	-
2187	400085.27	2208569.34	Картометрический метод	5.0	-
2188	400071.76	2208589.68	Картометрический метод	5.0	-
2189	400035.92	2208564.90	Картометрический метод	5.0	-
2190	400005.05	2208543.56	Картометрический метод	5.0	-
2191	400019.19	2208522.94	Картометрический метод	5.0	-
2192	400033.59	2208501.95	Картометрический метод	5.0	-
2193	400047.76	2208481.30	Картометрический метод	5.0	-
2194	400061.95	2208460.60	Картометрический метод	5.0	-
2195	400076.14	2208439.91	Картометрический метод	5.0	-
2196	400089.20	2208420.86	Картометрический метод	5.0	-
2197	400104.00	2208399.29	Картометрический метод	5.0	-
2198	400118.18	2208378.59	Картометрический метод	5.0	-
2199	400132.10	2208358.30	Картометрический метод	5.0	-
2200	400145.57	2208338.66	Картометрический метод	5.0	-
2201	400160.53	2208316.85	Картометрический метод	5.0	-
2202	400174.50	2208296.49	Картометрический метод	5.0	-
2203	400188.39	2208276.22	Картометрический метод	5.0	-
2204	400202.93	2208255.02	Картометрический метод	5.0	-
2205	400219.37	2208231.06	Картометрический метод	5.0	-
2206	400236.10	2208206.67	Картометрический метод	5.0	-
2207	400254.58	2208179.73	Картометрический метод	5.0	-



2. Сведения о характерных точках границ объекта					
Обозначение характерных точек границ	Координаты, м		Метод определения координат характерной точки	Средняя квадратическая погрешность положения характерной точки (Mt), м	Описание обозначения точки на местности (при наличии)
	X	Y			
1	2	3	4	5	6
2167	400260.20	2208171.54	Картометрический метод	5.0	-
2208	400224.33	2208090.14	Картометрический метод	5.0	-
2209	400235.44	2208120.68	Картометрический метод	5.0	-
2210	400245.77	2208143.75	Картометрический метод	5.0	-
2211	400254.72	2208163.69	Картометрический метод	5.0	-
2212	400249.08	2208171.83	Картометрический метод	5.0	-
2213	400243.00	2208180.71	Картометрический метод	5.0	-
2214	400227.61	2208203.13	Картометрический метод	5.0	-
2215	400210.86	2208227.56	Картометрический метод	5.0	-
2216	400195.69	2208249.69	Картометрический метод	5.0	-
2217	400180.87	2208271.30	Картометрический метод	5.0	-
2218	400167.24	2208291.16	Картометрический метод	5.0	-
2219	400153.17	2208311.67	Картометрический метод	5.0	-
2220	400138.81	2208332.61	Картометрический метод	5.0	-
2221	400124.72	2208353.17	Картометрический метод	5.0	-
2222	400110.82	2208373.43	Картометрический метод	5.0	-
2223	400096.72	2208393.98	Картометрический метод	5.0	-
2224	400082.61	2208414.56	Картометрический метод	5.0	-
2225	400068.54	2208435.07	Картометрический метод	5.0	-
2226	400054.71	2208455.25	Картометрический метод	5.0	-
2227	400039.99	2208476.68	Картометрический метод	5.0	-
2228	400025.91	2208497.25	Картометрический метод	5.0	-
2229	400012.41	2208516.92	Картометрический метод	5.0	-
2230	399997.64	2208538.45	Картометрический метод	5.0	-
2231	399964.38	2208519.88	Картометрический метод	5.0	-
2232	399972.71	2208490.14	Картометрический метод	5.0	-

2. Сведения о характерных точках границ объекта					
Обозначение характерных точек границ	Координаты, м		Метод определения координат характерной точки	Средняя квадратическая погрешность положения характерной точки (Mt), м	Описание обозначения точки на местности (при наличии)
	X	Y			
1	2	3	4	5	6
2233	399979.05	2208467.47	Картометрический метод	5.0	-
2234	399988.70	2208473.60	Картометрический метод	5.0	-
2235	400000.55	2208450.21	Картометрический метод	5.0	-
2236	399985.36	2208444.90	Картометрический метод	5.0	-
2237	399997.07	2208403.01	Картометрический метод	5.0	-
2238	400000.32	2208392.42	Картометрический метод	5.0	-
2239	400009.33	2208375.59	Картометрический метод	5.0	-
2240	400023.82	2208354.76	Картометрический метод	5.0	-
2241	400038.05	2208334.24	Картометрический метод	5.0	-
2242	400052.53	2208313.39	Картометрический метод	5.0	-
2243	400067.24	2208292.23	Картометрический метод	5.0	-
2244	400074.85	2208297.97	Картометрический метод	5.0	-
2245	400076.25	2208295.89	Картометрический метод	5.0	-
2246	400078.91	2208291.94	Картометрический метод	5.0	-
2247	400072.01	2208285.33	Картометрический метод	5.0	-
2248	400085.18	2208266.26	Картометрический метод	5.0	-
2249	400100.21	2208244.50	Картометрический метод	5.0	-
2250	400114.60	2208223.67	Картометрический метод	5.0	-
2251	400128.82	2208203.08	Картометрический метод	5.0	-
2252	400145.90	2208178.35	Картометрический метод	5.0	-
2253	400162.41	2208154.46	Картометрический метод	5.0	-
2254	400176.71	2208133.76	Картометрический метод	5.0	-
2255	400190.47	2208113.82	Картометрический метод	5.0	-
2256	400207.88	2208088.64	Картометрический метод	5.0	-
2257	400213.15	2208100.04	Картометрический метод	5.0	-
2208	400224.33	2208090.14	Картометрический метод	5.0	-

2. Сведения о характерных точках границ объекта					
Обозначение характерных точек границ	Координаты, м		Метод определения координат характерной точки	Средняя квадратическая погрешность положения характерной точки (Mt), м	Описание обозначения точки на местности (при наличии)
	X	Y			
1	2	3	4	5	6
2258	399894.66	2208063.35	Картометрический метод	5.0	-
2259	399911.56	2208097.00	Картометрический метод	5.0	-
2260	399936.33	2208084.98	Картометрический метод	5.0	-
2261	399916.82	2208049.23	Картометрический метод	5.0	-
2262	399958.31	2208022.83	Картометрический метод	5.0	-
2263	400000.04	2207996.27	Картометрический метод	5.0	-
2264	400029.01	2207977.83	Картометрический метод	5.0	-
2265	400033.16	2207975.92	Картометрический метод	5.0	-
2266	400038.59	2207974.91	Картометрический метод	5.0	-
2267	400049.01	2207986.74	Картометрический метод	5.0	-
2268	400043.91	2207994.26	Картометрический метод	5.0	-
2269	400024.80	2208021.95	Картометрический метод	5.0	-
2270	399989.75	2208072.81	Картометрический метод	5.0	-
2271	399960.65	2208115.01	Картометрический метод	5.0	-
2272	399933.25	2208154.78	Картометрический метод	5.0	-
2273	399917.32	2208143.64	Картометрический метод	5.0	-
2274	399915.99	2208142.76	Картометрический метод	5.0	-
2275	399905.17	2208158.14	Картометрический метод	5.0	-
2276	399898.35	2208114.76	Картометрический метод	5.0	-
2277	399896.59	2208103.56	Картометрический метод	5.0	-
2278	399890.66	2208065.92	Картометрический метод	5.0	-
2258	399894.66	2208063.35	Картометрический метод	5.0	-
2279	400447.23	2208573.34	Картометрический метод	5.0	-
2280	400431.05	2208558.37	Картометрический метод	5.0	-
2281	400451.11	2208528.78	Картометрический метод	5.0	-
2282	400466.55	2208505.99	Картометрический метод	5.0	-

2. Сведения о характерных точках границ объекта					
Обозначение характерных точек границ	Координаты, м		Метод определения координат характерной точки	Средняя квадратическая погрешность положения характерной точки (Mt), м	Описание обозначения точки на местности (при наличии)
	X	Y			
1	2	3	4	5	6
2283	400485.21	2208478.48	Картометрический метод	5.0	-
2284	400493.36	2208466.49	Картометрический метод	5.0	-
2285	400524.98	2208492.61	Картометрический метод	5.0	-
2286	400506.36	2208516.17	Картометрический метод	5.0	-
2287	400495.50	2208529.93	Картометрический метод	5.0	-
2288	400482.69	2208546.14	Картометрический метод	5.0	-
2289	400476.81	2208550.63	Картометрический метод	5.0	-
2279	400447.23	2208573.34	Картометрический метод	5.0	-
2290	400437.39	2208393.14	Картометрический метод	5.0	-
2291	400467.83	2208418.11	Картометрический метод	5.0	-
2292	400498.77	2208442.45	Картометрический метод	5.0	-
2293	400494.90	2208448.16	Картометрический метод	5.0	-
2294	400492.64	2208451.50	Картометрический метод	5.0	-
2295	400484.74	2208463.15	Картометрический метод	5.0	-
2296	400466.87	2208489.51	Картометрический метод	5.0	-
2297	400451.22	2208512.59	Картометрический метод	5.0	-
2298	400435.07	2208536.40	Картометрический метод	5.0	-
2299	400427.18	2208548.04	Картометрический метод	5.0	-
2300	400421.21	2208556.84	Картометрический метод	5.0	-
2301	400407.25	2208577.45	Картометрический метод	5.0	-
2302	400404.39	2208575.55	Картометрический метод	5.0	-
2303	400403.69	2208582.69	Картометрический метод	5.0	-
2304	400394.68	2208595.97	Картометрический метод	5.0	-
2305	400389.50	2208598.65	Картометрический метод	5.0	-
2306	400338.00	2208625.23	Картометрический метод	5.0	-
2307	400322.00	2208633.48	Картометрический метод	5.0	-

2. Сведения о характерных точках границ объекта					
Обозначение характерных точек границ	Координаты, м		Метод определения координат характерной точки	Средняя квадратическая погрешность положения характерной точки (Mt), м	Описание обозначения точки на местности (при наличии)
	X	Y			
1	2	3	4	5	6
2308	400323.29	2208640.84	Картометрический метод	5.0	-
2309	400318.84	2208643.35	Картометрический метод	5.0	-
2310	400292.85	2208657.96	Картометрический метод	5.0	-
2311	400269.20	2208671.23	Картометрический метод	5.0	-
2312	400250.05	2208664.52	Картометрический метод	5.0	-
2313	400268.53	2208637.78	Картометрический метод	5.0	-
2314	400282.15	2208618.09	Картометрический метод	5.0	-
2315	400297.28	2208596.20	Картометрический метод	5.0	-
2316	400311.53	2208575.58	Картометрический метод	5.0	-
2317	400325.98	2208554.68	Картометрический метод	5.0	-
2318	400340.14	2208534.17	Картометрический метод	5.0	-
2319	400354.48	2208513.44	Картометрический метод	5.0	-
2320	400367.72	2208494.23	Картометрический метод	5.0	-
2321	400382.35	2208473.01	Картометрический метод	5.0	-
2322	400396.30	2208452.75	Картометрический метод	5.0	-
2323	400410.73	2208431.80	Картометрический метод	5.0	-
2324	400410.31	2208431.49	Картометрический метод	5.0	-
2325	400413.20	2208427.25	Картометрический метод	5.0	-
2326	400413.57	2208427.52	Картометрический метод	5.0	-
2327	400415.70	2208424.61	Картометрический метод	5.0	-
2328	400440.42	2208457.82	Картометрический метод	5.0	-
2329	400445.60	2208450.65	Картометрический метод	5.0	-
2330	400437.34	2208444.44	Картометрический метод	5.0	-
2331	400431.95	2208440.40	Картометрический метод	5.0	-
2332	400439.43	2208423.00	Картометрический метод	5.0	-
2333	400427.68	2208407.22	Картометрический метод	5.0	-

2. Сведения о характерных точках границ объекта					
Обозначение характерных точек границ	Координаты, м		Метод определения координат характерной точки	Средняя квадратическая погрешность положения характерной точки (Mt), м	Описание обозначения точки на местности (при наличии)
	X	Y			
1	2	3	4	5	6
2334	400430.68	2208402.88	Картометрический метод	5.0	-
2335	400432.95	2208399.58	Картометрический метод	5.0	-
2290	400437.39	2208393.14	Картометрический метод	5.0	-
2336	400373.50	2208330.92	Картометрический метод	5.0	-
2337	400400.43	2208357.43	Картометрический метод	5.0	-
2338	400430.80	2208387.33	Картометрический метод	5.0	-
2339	400426.04	2208394.10	Картометрический метод	5.0	-
2340	400423.71	2208397.41	Картометрический метод	5.0	-
2341	400422.03	2208399.87	Картометрический метод	5.0	-
2342	400413.05	2208412.59	Картометрический метод	5.0	-
2343	400410.01	2208416.98	Картометрический метод	5.0	-
2344	400401.24	2208429.65	Картометрический метод	5.0	-
2345	400387.42	2208449.78	Картометрический метод	5.0	-
2346	400373.50	2208469.99	Картометрический метод	5.0	-
2347	400359.77	2208489.92	Картометрический метод	5.0	-
2348	400345.53	2208510.58	Картометрический метод	5.0	-
2349	400331.19	2208531.13	Картометрический метод	5.0	-
2350	400317.02	2208551.83	Картометрический метод	5.0	-
2351	400302.92	2208572.08	Картометрический метод	5.0	-
2352	400290.63	2208589.89	Картометрический метод	5.0	-
2353	400275.70	2208611.49	Картометрический метод	5.0	-
2354	400243.17	2208585.09	Картометрический метод	5.0	-
2355	400228.32	2208606.17	Картометрический метод	5.0	-
2356	400213.56	2208627.33	Картометрический метод	5.0	-
2357	400248.37	2208651.10	Картометрический метод	5.0	-
2358	400239.58	2208663.84	Картометрический метод	5.0	-

2. Сведения о характерных точках границ объекта					
Обозначение характерных точек границ	Координаты, м		Метод определения координат характерной точки	Средняя квадратическая погрешность положения характерной точки (Mt), м	Описание обозначения точки на местности (при наличии)
	X	Y			
1	2	3	4	5	6
2359	400197.34	2208649.19	Картометрический метод	5.0	-
2360	400192.54	2208647.52	Картометрический метод	5.0	-
2361	400165.21	2208631.73	Картометрический метод	5.0	-
2362	400172.05	2208622.19	Картометрический метод	5.0	-
2363	400182.32	2208607.34	Картометрический метод	5.0	-
2364	400198.62	2208583.70	Картометрический метод	5.0	-
2365	400212.51	2208563.58	Картометрический метод	5.0	-
2366	400221.28	2208569.74	Картометрический метод	5.0	-
2367	400226.65	2208562.04	Картометрический метод	5.0	-
2368	400217.76	2208555.97	Картометрический метод	5.0	-
2369	400231.14	2208536.60	Картометрический метод	5.0	-
2370	400245.72	2208515.48	Картометрический метод	5.0	-
2371	400258.07	2208497.68	Картометрический метод	5.0	-
2372	400275.14	2208472.85	Картометрический метод	5.0	-
2373	400288.03	2208454.19	Картометрический метод	5.0	-
2374	400302.78	2208432.80	Картометрический метод	5.0	-
2375	400316.50	2208413.04	Картометрический метод	5.0	-
2376	400331.06	2208392.08	Картометрический метод	5.0	-
2377	400345.45	2208371.33	Картометрический метод	5.0	-
2378	400360.20	2208350.09	Картометрический метод	5.0	-
2379	400370.86	2208334.72	Картометрический метод	5.0	-
2380	400372.25	2208332.77	Картометрический метод	5.0	-
2381	400373.23	2208331.31	Картометрический метод	5.0	-
2336	400373.50	2208330.92	Картометрический метод	5.0	-

## 3. Сведения о характерных точках части (частей) границы объекта

Обозначение характерных точек части границы	Координаты, м		Метод определения координат характерной точки	Средняя квадратическая погрешность положения характерной точки (Mt), м	Описание обозначения точки на местности (при наличии)
	X	Y			
1	2	3	4	5	6
-	-	-	-	-	-



### Раздел 3

#### Сведения о местоположении измененных (уточненных) границ объекта

1. Система координат -

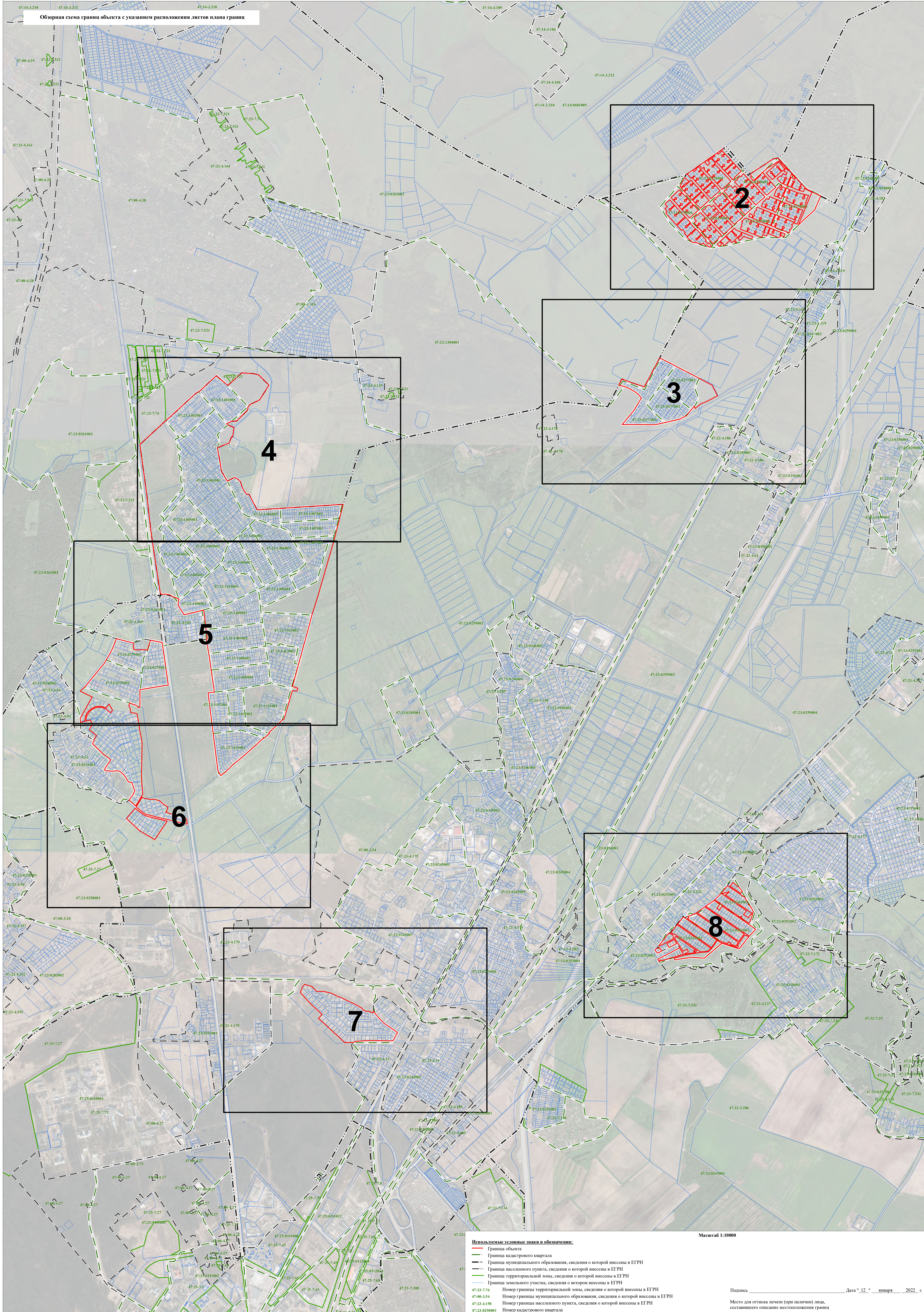
2. Сведения о характерных точках границ объекта

Обозначение характерных точек границ	Существующие координаты, м		Измененные (уточненные) координаты, м		Метод определения координат характерной точки	Средняя квадратическая погрешность положения характерной точки (Mt), м	Описание обозначения точки на местности (при наличии)
	X	Y	X	Y			
1	2	3	4	5	6	7	8
-	-	-	-	-	-	-	

3. Сведения о характерных точках части (частей) границы объекта

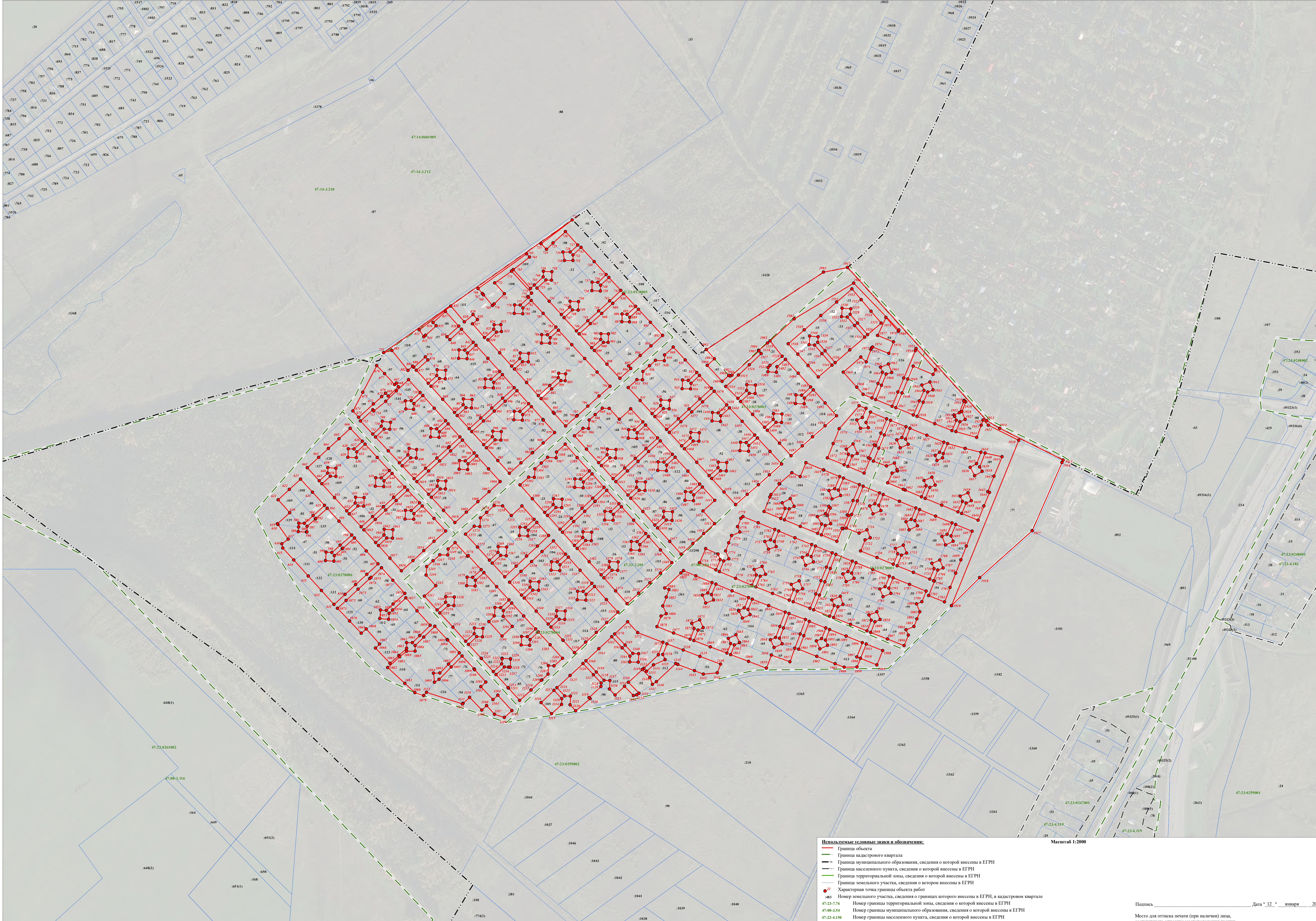
Обозначение характерных точек части границы	Существующие координаты, м		Измененные (уточненные) координаты, м		Метод определения координат характерной точки	Средняя квадратическая погрешность положения характерной точки (Mt), м	Описание обозначения точки на местности (при наличии)
	X	Y	X	Y			
1	2	3	4	5	6	7	8
-	-	-	-	-	-	-	

Обзорная схема границ объекта с указанием расположения листов плана границ



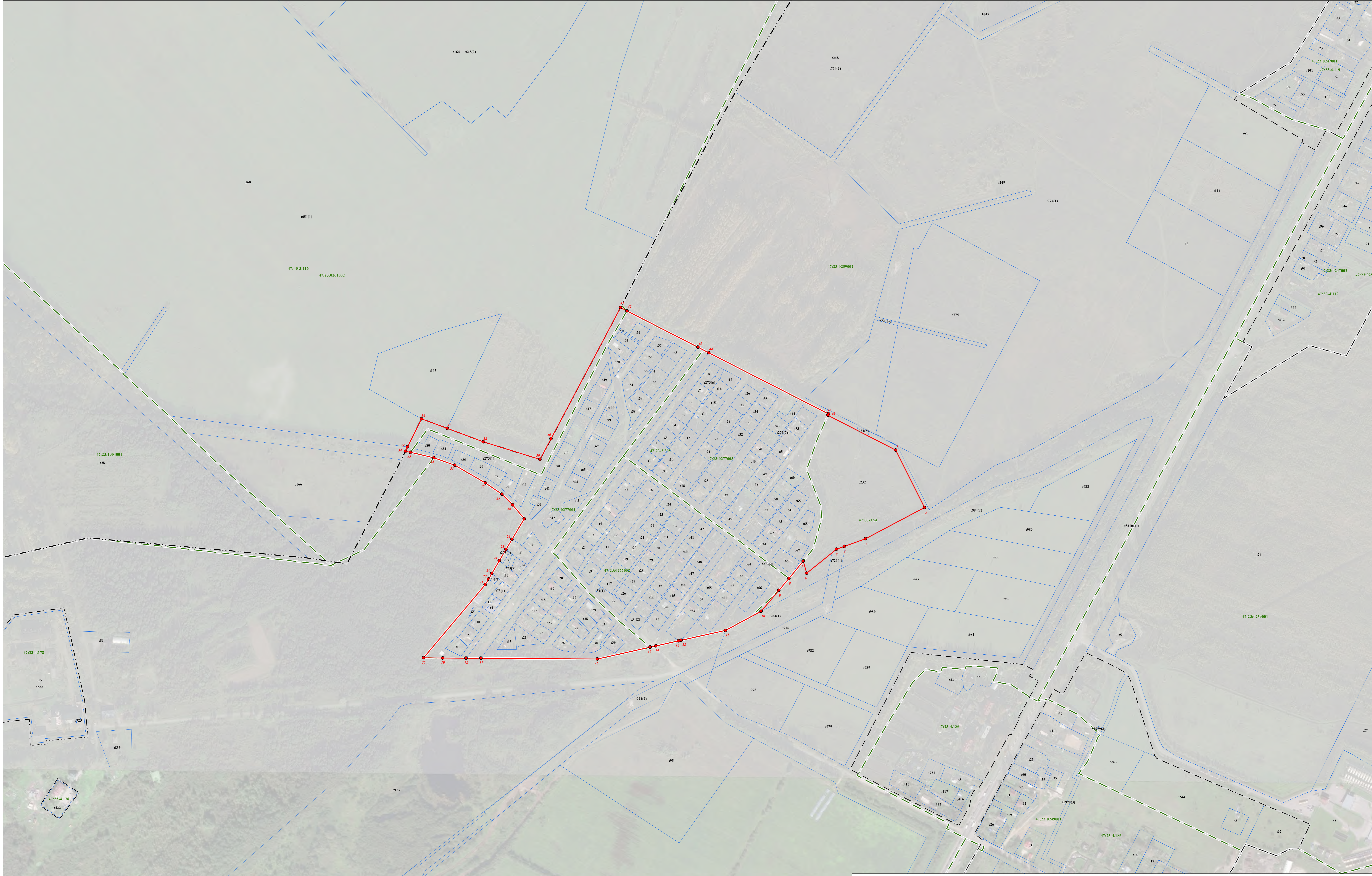
- Использованы условные знаки и обозначения:**
- Граница объекта
  - Граница кадастрового квартала
  - Граница муниципального образования, сведения о которой внесены в ЕГРН
  - Граница населенного пункта, сведения о которой внесены в ЕГРН
  - Граница территориальной зоны, сведения о которой внесены в ЕГРН
  - Граница земельного участка, сведения о котором внесены в ЕГРН
- 47:23-7.76 Номер границы территориальной зоны, сведения о которой внесены в ЕГРН  
 47:00-3.54 Номер границы муниципального образования, сведения о которой внесены в ЕГРН  
 47:23-4.150 Номер границы населенного пункта, сведения о которой внесены в ЕГРН  
 47:23-0250001 Номер кадастрового квартала

Масштаб 1:10000



- Используемые условные знаки и обозначения:**
- Граница объекта
  - Граница кадастрового квартала
  - Граница муниципального образования, сведения о которой внесены в ЕГРН
  - Граница населенного пункта, сведения о которой внесены в ЕГРН
  - Граница территориальной зоны, сведения о которой внесены в ЕГРН
  - Граница земельного участка, сведения о котором внесены в ЕГРН
  - Характерная точка границы объекта работ
  - 483 Номер земельного участка, сведения о границах которого внесены в ЕГРН, в кадастровом квартале
  - 47:23-0248005 Номер границы территориальной зоны, сведения о которой внесены в ЕГРН
  - 47:00-3.54 Номер границы муниципального образования, сведения о которой внесены в ЕГРН
  - 47:23-4.150 Номер границы населенного пункта, сведения о которой внесены в ЕГРН
  - 47:23:0250001 Номер кадастрового квартала

Масштаб 1:2000



**Используемые условные знаки и обозначения:**

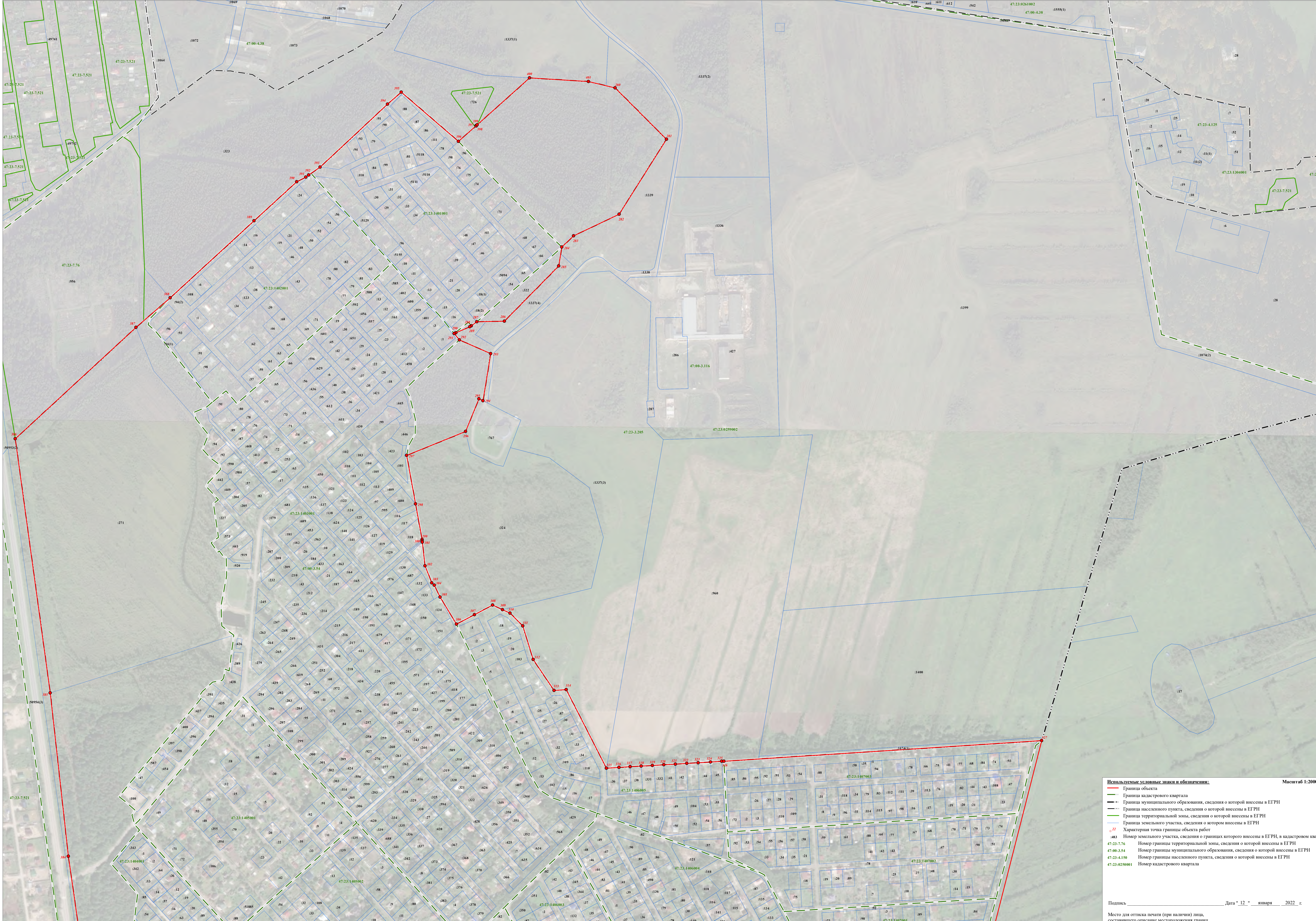
- Граница объекта
- Граница кадастрового квартала
- Граница муниципального образования, сведения о которой внесены в ЕГРН
- Граница населенного пункта, сведения о которой внесены в ЕГРН
- Граница территориальной зоны, сведения о которой внесены в ЕГРН
- Граница земельного участка, сведения о котором внесены в ЕГРН
- Характерная точка границы объекта работ
- 483 Номер земельного участка, сведения о границах которого внесены в ЕГРН, в кадастровом квартале
- 47:23-7.76 Номер границы территориальной зоны, сведения о которой внесены в ЕГРН
- 47:00-3.54 Номер границы муниципального образования, сведения о которой внесены в ЕГРН
- 47:23-4.150 Номер границы населенного пункта, сведения о которой внесены в ЕГРН
- 47:23:0250001 Номер кадастрового квартала

Масштаб 1:2000

Подпись \_\_\_\_\_ Дата " 12 " января 2022 г.

Место для отрисовки печати (при наличии) лица, составившего описание местоположения границ

Лист 3  
План границ объекта



- Используемые условные знаки и обозначения:**
- Граница объекта
  - Граница кадастрового квартала
  - Граница муниципального образования, сведения о которой внесены в ЕГРН
  - Граница населенного пункта, сведения о которой внесены в ЕГРН
  - Граница территориальной зоны, сведения о которой внесены в ЕГРН
  - Граница земельного участка, сведения о котором внесены в ЕГРН
  - Характерная точка границы объекта работ
  - Номер земельного участка, сведения о границах которого внесены в ЕГРН, в кадастровом квартале
  - 47-23-7.76 Номер границы территориальной зоны, сведения о которой внесены в ЕГРН
  - 47-00-3.54 Номер границы муниципального образования, сведения о которой внесены в ЕГРН
  - 47-23-4.150 Номер границы населенного пункта, сведения о которой внесены в ЕГРН
  - 47-23-025001 Номер кадастрового квартала

Масштаб 1:2000

Подпись \_\_\_\_\_ Дата " 12 " января 2022 г.  
Место для оттиска печати (при наличии) лица, составившего описание местоположения границ



- Используемые условные знаки и обозначения:**
- Граница объекта
  - Граница кадастрового квартала
  - Граница муниципального образования, сведения о которой внесены в ЕГРН
  - Граница населенного пункта, сведения о которой внесены в ЕГРН
  - Граница территориальной зоны, сведения о которой внесены в ЕГРН
  - Граница земельного участка, сведения о котором внесены в ЕГРН
  - Характерная точка границы объекта работ
  - Номер земельного участка, сведения о границах которого внесены в ЕГРН, в кадастровом квартале
  - 47-23-7.76 Номер границы территориальной зоны, сведения о которой внесены в ЕГРН
  - 47-00-3.54 Номер границы муниципального образования, сведения о которой внесены в ЕГРН
  - 47-23-4.150 Номер границы населенного пункта, сведения о которой внесены в ЕГРН
  - 47-23-0250001 Номер кадастрового квартала

Масштаб 1:2000

Подпись \_\_\_\_\_ Дата " 12 " января 2022 г.

Место для оттиска печати (при наличии) лица, составившего описание местоположения границ

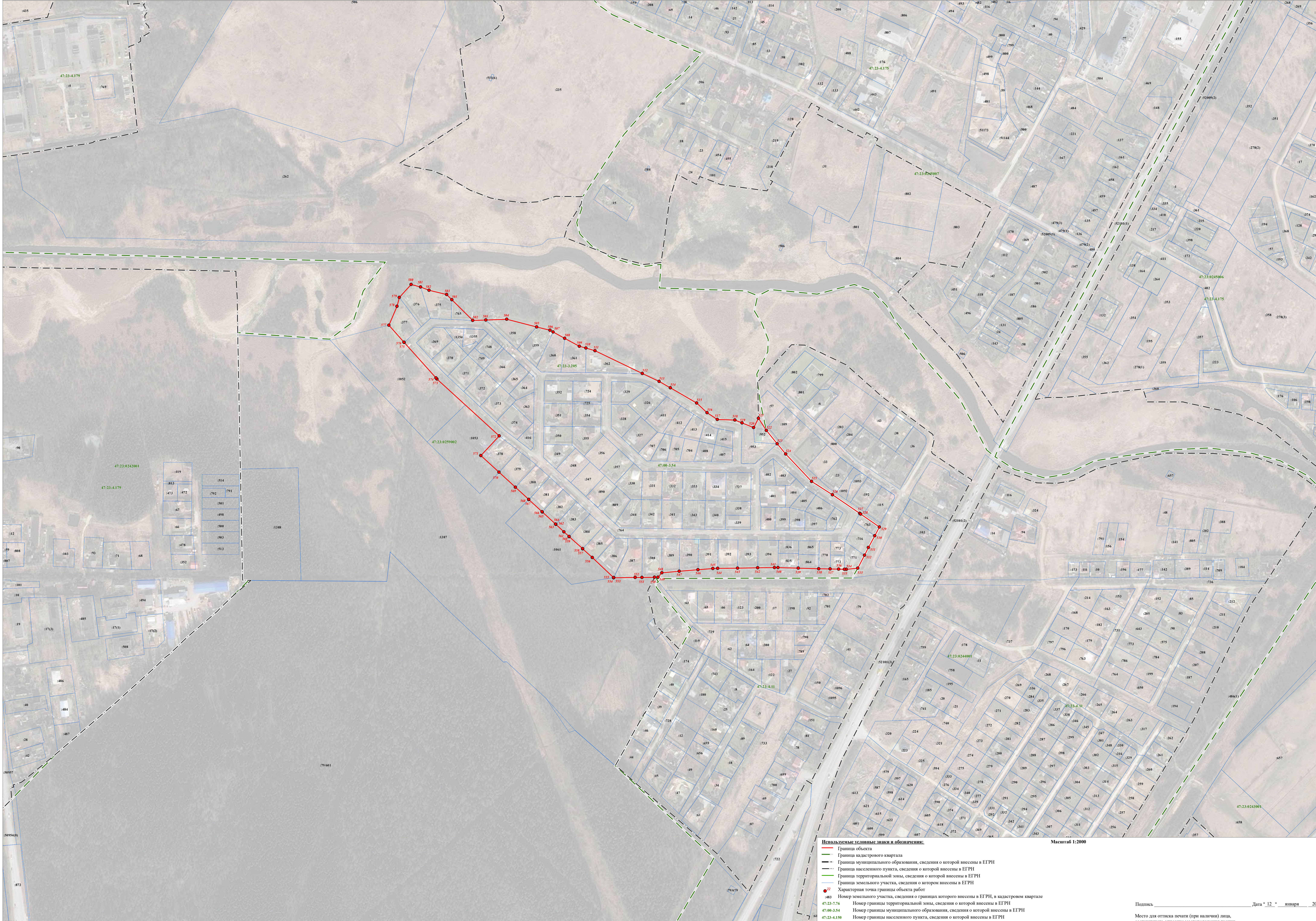
Лист 5



**Используемые условные знаки и обозначения:**

- Граница объекта
- Граница кадастрового квартала
- Граница муниципального образования, сведения о которой внесены в ЕГРН
- Граница населенного пункта, сведения о которой внесены в ЕГРН
- Граница территориальной зоны, сведения о которой внесены в ЕГРН
- Граница земельного участка, сведения о котором внесены в ЕГРН
- Характерная точка границы объекта работ
- 483 Номер земельного участка, сведения о границах которого внесены в ЕГРН, в кадастровом квартале
- 47:23-7.76 Номер границы территориальной зоны, сведения о которой внесены в ЕГРН
- 47:00-3.54 Номер границы муниципального образования, сведения о которой внесены в ЕГРН
- 47:23-4.150 Номер границы населенного пункта, сведения о которой внесены в ЕГРН
- 47:23:0250001 Номер кадастрового квартала

Масштаб 1:2000



Используемые условные знаки и обозначения:

- Граница объекта
- Граница кадастрового квартала
- Граница муниципального образования, сведения о которой внесены в ЕГРН
- Граница населенного пункта, сведения о которой внесены в ЕГРН
- Граница территориальной зоны, сведения о которой внесены в ЕГРН
- Граница земельного участка, сведения о котором внесены в ЕГРН
- Характерная точка границы объекта работ
- 483 Номер земельного участка, сведения о границах которого внесены в ЕГРН, в кадастровом квартале
- 47:23-7.76 Номер границы территориальной зоны, сведения о которой внесены в ЕГРН
- 47:00-3.54 Номер границы муниципального образования, сведения о которой внесены в ЕГРН
- 47:23-4.150 Номер границы населенного пункта, сведения о которой внесены в ЕГРН
- 47:23:0250001 Номер кадастрового квартала

Масштаб 1:2000

Подпись \_\_\_\_\_ Дата " 12 " января 2022 г.

Место для отгиска печати (при наличии) лица, составившего описание местоположения границ





- Используемые условные знаки и обозначения:**
- Граница объекта
  - Граница кадастрового квартала
  - Граница муниципального образования, сведения о которой внесены в ЕГРН
  - Граница населенного пункта, сведения о которой внесены в ЕГРН
  - Граница территориальной зоны, сведения о которой внесены в ЕГРН
  - Граница земельного участка, сведения о котором внесены в ЕГРН
  - Характерная точка границы объекта работ
  - 483 Номер земельного участка, сведения о границах которого внесены в ЕГРН, в кадастровом квартале
  - 47:23-7.76 Номер границы территориальной зоны, сведения о которой внесены в ЕГРН
  - 47:00-3.54 Номер границы муниципального образования, сведения о которой внесены в ЕГРН
  - 47:23-4.150 Номер границы населенного пункта, сведения о которой внесены в ЕГРН
  - 47:23:0250001 Номер кадастрового квартала

Масштаб 1:2000

Подпись \_\_\_\_\_ Дата " 12 " января 2022 г.  
Место для отгиска печати (при наличии) лица, составившего описание местоположения границ

**Текстовое описание местоположения границ населенных пунктов, территориальных зон, особо охраняемых природных территорий, зон с особыми условиями использования территорий**

Прохождение границы		Описание прохождения границы
от точки	до точки	
1	2	3
1	2	-
2	3	-
3	4	-
4	5	-
5	6	-
6	7	-
7	8	-
8	9	-
9	10	-
10	11	-
11	12	-
12	13	-
13	14	-
14	15	-
15	16	-
16	17	-
17	18	-
18	19	-
19	20	-
20	21	-
21	22	-
22	23	-
23	24	-
24	25	-
25	26	-
26	27	-
27	28	-
28	29	-
29	30	-
30	31	-
31	32	-
32	33	-
33	34	-
34	35	-
35	36	-
36	37	-

**Текстовое описание местоположения границ  
населенных пунктов, территориальных зон, особо охраняемых природных  
территорий, зон с особыми условиями использования территорий**

Прохождение границы		Описание прохождения границы
от точки	до точки	
1	2	3
37	38	-
38	39	-
39	40	-
40	41	-
41	42	-
42	43	-
43	44	-
44	45	-
45	46	-
46	1	-
47	48	-
48	49	-
49	50	-
50	51	-
51	52	-
52	53	-
53	54	-
54	55	-
55	56	-
56	57	-
57	58	-
58	59	-
59	60	-
60	61	-
61	62	-
62	63	-
63	64	-
64	65	-
65	66	-
66	67	-
67	68	-
68	69	-
69	70	-
70	71	-
71	72	-
72	73	-

**Текстовое описание местоположения границ  
населенных пунктов, территориальных зон, особо охраняемых природных  
территорий, зон с особыми условиями использования территорий**

Прохождение границы		Описание прохождения границы
от точки	до точки	
1	2	3
73	74	-
74	75	-
75	76	-
76	77	-
77	78	-
78	79	-
79	80	-
80	81	-
81	82	-
82	83	-
83	84	-
84	85	-
85	86	-
86	87	-
87	88	-
88	89	-
89	90	-
90	91	-
91	92	-
92	93	-
93	94	-
94	95	-
95	96	-
96	97	-
97	98	-
98	99	-
99	100	-
100	101	-
101	102	-
102	103	-
103	104	-
104	105	-
105	106	-
106	107	-
107	108	-
108	109	-

**Текстовое описание местоположения границ  
населенных пунктов, территориальных зон, особо охраняемых природных  
территорий, зон с особыми условиями использования территорий**

Прохождение границы		Описание прохождения границы
от точки	до точки	
1	2	3
109	110	-
110	111	-
111	112	-
112	113	-
113	114	-
114	115	-
115	116	-
116	117	-
117	118	-
118	119	-
119	120	-
120	121	-
121	122	-
122	123	-
123	124	-
124	125	-
125	126	-
126	127	-
127	128	-
128	129	-
129	130	-
130	131	-
131	132	-
132	133	-
133	134	-
134	135	-
135	136	-
136	137	-
137	138	-
138	139	-
139	140	-
140	141	-
141	142	-
142	143	-
143	144	-
144	145	-

**Текстовое описание местоположения границ  
населенных пунктов, территориальных зон, особо охраняемых природных  
территорий, зон с особыми условиями использования территорий**

Прохождение границы		Описание прохождения границы
от точки	до точки	
1	2	3
145	146	-
146	147	-
147	148	-
148	149	-
149	150	-
150	151	-
151	152	-
152	153	-
153	154	-
154	155	-
155	156	-
156	157	-
157	158	-
158	159	-
159	160	-
160	161	-
161	162	-
162	163	-
163	164	-
164	165	-
165	166	-
166	167	-
167	168	-
168	169	-
169	170	-
170	171	-
171	172	-
172	173	-
173	174	-
174	175	-
175	176	-
176	177	-
177	178	-
178	179	-
179	180	-
180	181	-

**Текстовое описание местоположения границ  
населенных пунктов, территориальных зон, особо охраняемых природных  
территорий, зон с особыми условиями использования территорий**

Прохождение границы		Описание прохождения границы
от точки	до точки	
1	2	3
181	182	-
182	183	-
183	184	-
184	185	-
185	186	-
186	187	-
187	188	-
188	189	-
189	190	-
190	191	-
191	192	-
192	193	-
193	194	-
194	195	-
195	196	-
196	197	-
197	198	-
198	199	-
199	200	-
200	201	-
201	202	-
202	203	-
203	204	-
204	205	-
205	206	-
206	207	-
207	208	-
208	209	-
209	210	-
210	211	-
211	212	-
212	213	-
213	214	-
214	215	-
215	216	-
216	217	-

**Текстовое описание местоположения границ  
населенных пунктов, территориальных зон, особо охраняемых природных  
территорий, зон с особыми условиями использования территорий**

Прохождение границы		Описание прохождения границы
от точки	до точки	
1	2	3
217	218	-
218	219	-
219	220	-
220	221	-
221	222	-
222	223	-
223	224	-
224	47	-
225	226	-
226	227	-
227	228	-
228	229	-
229	230	-
230	231	-
231	232	-
232	233	-
233	234	-
234	235	-
235	236	-
236	237	-
237	238	-
238	239	-
239	240	-
240	241	-
241	242	-
242	243	-
243	244	-
244	245	-
245	246	-
246	247	-
247	248	-
248	249	-
249	250	-
250	251	-
251	252	-
252	253	-



**Текстовое описание местоположения границ  
населенных пунктов, территориальных зон, особо охраняемых природных  
территорий, зон с особыми условиями использования территорий**

Прохождение границы		Описание прохождения границы
от точки	до точки	
1	2	3
253	254	-
254	255	-
255	256	-
256	257	-
257	258	-
258	259	-
259	260	-
260	261	-
261	262	-
262	263	-
263	264	-
264	265	-
265	266	-
266	267	-
267	268	-
268	269	-
269	270	-
270	271	-
271	272	-
272	273	-
273	274	-
274	275	-
275	276	-
276	277	-
277	278	-
278	279	-
279	225	-
280	281	-
281	282	-
282	283	-
283	284	-
284	285	-
285	286	-
286	287	-
287	288	-
288	289	-

**Текстовое описание местоположения границ  
населенных пунктов, территориальных зон, особо охраняемых природных  
территорий, зон с особыми условиями использования территорий**

Прохождение границы		Описание прохождения границы
от точки	до точки	
1	2	3
289	290	-
290	291	-
291	292	-
292	293	-
293	294	-
294	295	-
295	296	-
296	297	-
297	298	-
298	299	-
299	300	-
300	301	-
301	302	-
302	303	-
303	304	-
304	305	-
305	306	-
306	307	-
307	308	-
308	309	-
309	310	-
310	311	-
311	312	-
312	313	-
313	314	-
314	315	-
315	316	-
316	317	-
317	318	-
318	319	-
319	320	-
320	321	-
321	322	-
322	323	-
323	324	-
324	325	-

**Текстовое описание местоположения границ  
населенных пунктов, территориальных зон, особо охраняемых природных  
территорий, зон с особыми условиями использования территорий**

Прохождение границы		Описание прохождения границы
от точки	до точки	
1	2	3
325	326	-
326	327	-
327	328	-
328	329	-
329	330	-
330	331	-
331	332	-
332	333	-
333	334	-
334	335	-
335	336	-
336	337	-
337	338	-
338	339	-
339	340	-
340	341	-
341	342	-
342	343	-
343	344	-
344	345	-
345	346	-
346	347	-
347	348	-
348	349	-
349	350	-
350	351	-
351	352	-
352	353	-
353	354	-
354	355	-
355	356	-
356	357	-
357	358	-
358	359	-
359	360	-
360	361	-

**Текстовое описание местоположения границ  
населенных пунктов, территориальных зон, особо охраняемых природных  
территорий, зон с особыми условиями использования территорий**

Прохождение границы		Описание прохождения границы
от точки	до точки	
1	2	3
361	362	-
362	363	-
363	364	-
364	365	-
365	366	-
366	367	-
367	368	-
368	369	-
369	370	-
370	371	-
371	372	-
372	373	-
373	374	-
374	375	-
375	376	-
376	377	-
377	378	-
378	379	-
379	380	-
380	381	-
381	382	-
382	383	-
383	384	-
384	385	-
385	386	-
386	387	-
387	388	-
388	389	-
389	390	-
390	391	-
391	392	-
392	393	-
393	394	-
394	395	-
395	396	-
396	397	-

**Текстовое описание местоположения границ  
населенных пунктов, территориальных зон, особо охраняемых природных  
территорий, зон с особыми условиями использования территорий**

Прохождение границы		Описание прохождения границы
от точки	до точки	
1	2	3
397	398	-
398	399	-
399	400	-
400	401	-
401	280	-
402	403	-
403	404	-
404	405	-
405	406	-
406	407	-
407	408	-
408	409	-
409	410	-
410	411	-
411	412	-
412	413	-
413	414	-
414	415	-
415	416	-
416	417	-
417	418	-
418	419	-
419	420	-
420	421	-
421	422	-
422	423	-
423	424	-
424	425	-
425	426	-
426	427	-
427	428	-
428	429	-
429	430	-
430	431	-
431	432	-
432	433	-

**Текстовое описание местоположения границ  
населенных пунктов, территориальных зон, особо охраняемых природных  
территорий, зон с особыми условиями использования территорий**

Прохождение границы		Описание прохождения границы
от точки	до точки	
1	2	3
433	434	-
434	435	-
435	436	-
436	437	-
437	438	-
438	439	-
439	440	-
440	441	-
441	442	-
442	402	-
443	444	-
444	445	-
445	446	-
446	447	-
447	448	-
448	449	-
449	450	-
450	451	-
451	452	-
452	453	-
453	454	-
454	455	-
455	456	-
456	457	-
457	458	-
458	459	-
459	460	-
460	461	-
461	462	-
462	463	-
463	464	-
464	465	-
465	466	-
466	467	-
467	468	-
468	469	-

**Текстовое описание местоположения границ  
населенных пунктов, территориальных зон, особо охраняемых природных  
территорий, зон с особыми условиями использования территорий**

Прохождение границы		Описание прохождения границы
от точки	до точки	
1	2	3
469	470	-
470	471	-
471	472	-
472	473	-
473	474	-
474	475	-
475	476	-
476	477	-
477	478	-
478	479	-
479	480	-
480	481	-
481	482	-
482	483	-
483	484	-
484	485	-
485	486	-
486	487	-
487	488	-
488	489	-
489	490	-
490	491	-
491	492	-
492	493	-
493	494	-
494	495	-
495	496	-
496	497	-
497	498	-
498	499	-
499	500	-
500	443	-
501	502	-
502	503	-
503	504	-
504	505	-

**Текстовое описание местоположения границ  
населенных пунктов, территориальных зон, особо охраняемых природных  
территорий, зон с особыми условиями использования территорий**

Прохождение границы		Описание прохождения границы
от точки	до точки	
1	2	3
505	506	-
506	507	-
507	508	-
508	509	-
509	510	-
510	511	-
511	512	-
512	513	-
513	514	-
514	515	-
515	516	-
516	517	-
517	518	-
518	519	-
519	520	-
520	521	-
521	522	-
522	523	-
523	524	-
524	525	-
525	526	-
526	527	-
527	528	-
528	529	-
529	530	-
530	531	-
531	532	-
532	533	-
533	534	-
534	535	-
535	536	-
536	537	-
537	538	-
538	539	-
539	540	-
540	541	-



**Текстовое описание местоположения границ  
населенных пунктов, территориальных зон, особо охраняемых природных  
территорий, зон с особыми условиями использования территорий**

Прохождение границы		Описание прохождения границы
от точки	до точки	
1	2	3
541	542	-
542	543	-
543	544	-
544	545	-
545	546	-
546	547	-
547	548	-
548	549	-
549	550	-
550	551	-
551	552	-
552	553	-
553	554	-
554	555	-
555	556	-
556	557	-
557	558	-
558	559	-
559	560	-
560	561	-
561	562	-
562	563	-
563	564	-
564	565	-
565	566	-
566	567	-
567	568	-
568	569	-
569	570	-
570	571	-
571	572	-
572	573	-
573	574	-
574	575	-
575	576	-
576	577	-

**Текстовое описание местоположения границ  
населенных пунктов, территориальных зон, особо охраняемых природных  
территорий, зон с особыми условиями использования территорий**

Прохождение границы		Описание прохождения границы
от точки	до точки	
1	2	3
577	578	-
578	579	-
579	580	-
580	581	-
581	582	-
582	583	-
583	501	-
584	585	-
585	586	-
586	587	-
587	588	-
588	589	-
589	590	-
590	591	-
591	592	-
592	593	-
593	594	-
594	595	-
595	596	-
596	597	-
597	598	-
598	599	-
599	600	-
600	601	-
601	602	-
602	603	-
603	604	-
604	605	-
605	606	-
606	607	-
607	608	-
608	609	-
609	610	-
610	611	-
611	612	-
612	613	-

**Текстовое описание местоположения границ  
населенных пунктов, территориальных зон, особо охраняемых природных  
территорий, зон с особыми условиями использования территорий**

Прохождение границы		Описание прохождения границы
от точки	до точки	
1	2	3
613	614	-
614	615	-
615	616	-
616	617	-
617	618	-
618	619	-
619	620	-
620	621	-
621	622	-
622	623	-
623	624	-
624	625	-
625	584	-
626	627	-
627	628	-
628	629	-
629	630	-
630	631	-
631	632	-
632	633	-
633	634	-
634	635	-
635	636	-
636	637	-
637	638	-
638	639	-
639	640	-
640	641	-
641	642	-
642	643	-
643	644	-
644	645	-
645	646	-
646	647	-
647	648	-
648	649	-

**Текстовое описание местоположения границ  
населенных пунктов, территориальных зон, особо охраняемых природных  
территорий, зон с особыми условиями использования территорий**

Прохождение границы		Описание прохождения границы
от точки	до точки	
1	2	3
649	650	-
650	651	-
651	652	-
652	653	-
653	654	-
654	655	-
655	656	-
656	657	-
657	658	-
658	659	-
659	660	-
660	661	-
661	662	-
662	663	-
663	664	-
664	665	-
665	666	-
666	626	-
667	668	-
668	669	-
669	670	-
670	671	-
671	672	-
672	673	-
673	674	-
674	675	-
675	676	-
676	677	-
677	678	-
678	667	-
679	680	-
680	681	-
681	682	-
682	683	-
683	684	-
684	685	-

**Текстовое описание местоположения границ  
населенных пунктов, территориальных зон, особо охраняемых природных  
территорий, зон с особыми условиями использования территорий**

Прохождение границы		Описание прохождения границы
от точки	до точки	
1	2	3
685	686	-
686	687	-
687	688	-
688	689	-
689	690	-
690	691	-
691	692	-
692	693	-
693	694	-
694	695	-
695	696	-
696	697	-
697	698	-
698	699	-
699	700	-
700	701	-
701	702	-
702	703	-
703	704	-
704	705	-
705	706	-
706	707	-
707	708	-
708	709	-
709	710	-
710	711	-
711	712	-
712	713	-
713	714	-
714	715	-
715	716	-
716	717	-
717	718	-
718	719	-
719	720	-
720	679	-

**Текстовое описание местоположения границ  
населенных пунктов, территориальных зон, особо охраняемых природных  
территорий, зон с особыми условиями использования территорий**

Прохождение границы		Описание прохождения границы
от точки	до точки	
1	2	3
721	722	-
722	723	-
723	724	-
724	725	-
725	726	-
726	727	-
727	728	-
728	729	-
729	730	-
730	731	-
731	732	-
732	733	-
733	734	-
734	735	-
735	736	-
736	737	-
737	738	-
738	739	-
739	740	-
740	741	-
741	742	-
742	743	-
743	744	-
744	745	-
745	746	-
746	747	-
747	748	-
748	749	-
749	750	-
750	751	-
751	752	-
752	753	-
753	754	-
754	755	-
755	756	-
756	757	-

**Текстовое описание местоположения границ  
населенных пунктов, территориальных зон, особо охраняемых природных  
территорий, зон с особыми условиями использования территорий**

Прохождение границы		Описание прохождения границы
от точки	до точки	
1	2	3
757	758	-
758	759	-
759	760	-
760	761	-
761	762	-
762	763	-
763	764	-
764	765	-
765	766	-
766	767	-
767	768	-
768	769	-
769	770	-
770	771	-
771	772	-
772	773	-
773	774	-
774	775	-
775	776	-
776	777	-
777	778	-
778	779	-
779	780	-
780	781	-
781	782	-
782	783	-
783	784	-
784	785	-
785	786	-
786	787	-
787	788	-
788	789	-
789	790	-
790	791	-
791	792	-
792	793	-

**Текстовое описание местоположения границ  
населенных пунктов, территориальных зон, особо охраняемых природных  
территорий, зон с особыми условиями использования территорий**

Прохождение границы		Описание прохождения границы
от точки	до точки	
1	2	3
793	794	-
794	795	-
795	796	-
796	797	-
797	798	-
798	799	-
799	800	-
800	801	-
801	802	-
802	803	-
803	804	-
804	805	-
805	806	-
806	807	-
807	808	-
808	809	-
809	810	-
810	811	-
811	812	-
812	813	-
813	814	-
814	815	-
815	816	-
816	817	-
817	818	-
818	819	-
819	820	-
820	821	-
821	822	-
822	823	-
823	824	-
824	825	-
825	826	-
826	827	-
827	828	-
828	829	-



**Текстовое описание местоположения границ  
населенных пунктов, территориальных зон, особо охраняемых природных  
территорий, зон с особыми условиями использования территорий**

Прохождение границы		Описание прохождения границы
от точки	до точки	
1	2	3
829	830	-
830	831	-
831	832	-
832	833	-
833	834	-
834	835	-
835	836	-
836	837	-
837	838	-
838	839	-
839	840	-
840	841	-
841	842	-
842	843	-
843	844	-
844	845	-
845	846	-
846	847	-
847	848	-
848	849	-
849	850	-
850	851	-
851	852	-
852	853	-
853	854	-
854	855	-
855	856	-
856	857	-
857	858	-
858	859	-
859	860	-
860	861	-
861	862	-
862	863	-
863	864	-
864	865	-

**Текстовое описание местоположения границ  
населенных пунктов, территориальных зон, особо охраняемых природных  
территорий, зон с особыми условиями использования территорий**

Прохождение границы		Описание прохождения границы
от точки	до точки	
1	2	3
865	866	-
866	867	-
867	868	-
868	869	-
869	870	-
870	871	-
871	872	-
872	873	-
873	874	-
874	875	-
875	876	-
876	877	-
877	878	-
878	879	-
879	880	-
880	881	-
881	882	-
882	883	-
883	721	-
884	885	-
885	886	-
886	887	-
887	888	-
888	889	-
889	890	-
890	891	-
891	892	-
892	893	-
893	894	-
894	895	-
895	896	-
896	897	-
897	898	-
898	899	-
899	900	-
900	901	-

**Текстовое описание местоположения границ  
населенных пунктов, территориальных зон, особо охраняемых природных  
территорий, зон с особыми условиями использования территорий**

Прохождение границы		Описание прохождения границы
от точки	до точки	
1	2	3
901	902	-
902	903	-
903	904	-
904	905	-
905	906	-
906	907	-
907	908	-
908	909	-
909	910	-
910	884	-
911	912	-
912	913	-
913	914	-
914	915	-
915	916	-
916	917	-
917	918	-
918	919	-
919	920	-
920	921	-
921	922	-
922	923	-
923	924	-
924	925	-
925	926	-
926	927	-
927	928	-
928	929	-
929	930	-
930	931	-
931	932	-
932	933	-
933	934	-
934	935	-
935	936	-
936	937	-

**Текстовое описание местоположения границ  
населенных пунктов, территориальных зон, особо охраняемых природных  
территорий, зон с особыми условиями использования территорий**

Прохождение границы		Описание прохождения границы
от точки	до точки	
1	2	3
937	938	-
938	939	-
939	940	-
940	911	-
941	942	-
942	943	-
943	944	-
944	945	-
945	946	-
946	947	-
947	948	-
948	949	-
949	950	-
950	951	-
951	952	-
952	953	-
953	954	-
954	955	-
955	956	-
956	957	-
957	958	-
958	959	-
959	960	-
960	961	-
961	962	-
962	963	-
963	964	-
964	965	-
965	966	-
966	967	-
967	968	-
968	969	-
969	941	-
970	971	-
971	972	-
972	973	-

**Текстовое описание местоположения границ  
населенных пунктов, территориальных зон, особо охраняемых природных  
территорий, зон с особыми условиями использования территорий**

Прохождение границы		Описание прохождения границы
от точки	до точки	
1	2	3
973	974	-
974	975	-
975	976	-
976	977	-
977	978	-
978	979	-
979	980	-
980	981	-
981	982	-
982	983	-
983	984	-
984	985	-
985	986	-
986	987	-
987	988	-
988	989	-
989	990	-
990	991	-
991	992	-
992	993	-
993	994	-
994	995	-
995	996	-
996	997	-
997	970	-
998	999	-
999	1000	-
1000	1001	-
1001	1002	-
1002	1003	-
1003	1004	-
1004	1005	-
1005	1006	-
1006	1007	-
1007	1008	-
1008	1009	-

**Текстовое описание местоположения границ  
населенных пунктов, территориальных зон, особо охраняемых природных  
территорий, зон с особыми условиями использования территорий**

Прохождение границы		Описание прохождения границы
от точки	до точки	
1	2	3
1009	1010	-
1010	1011	-
1011	1012	-
1012	1013	-
1013	1014	-
1014	1015	-
1015	1016	-
1016	1017	-
1017	1018	-
1018	1019	-
1019	1020	-
1020	1021	-
1021	1022	-
1022	1023	-
1023	998	-
1024	1025	-
1025	1026	-
1026	1027	-
1027	1028	-
1028	1029	-
1029	1030	-
1030	1031	-
1031	1032	-
1032	1033	-
1033	1034	-
1034	1035	-
1035	1036	-
1036	1037	-
1037	1038	-
1038	1039	-
1039	1040	-
1040	1041	-
1041	1042	-
1042	1043	-
1043	1044	-
1044	1045	-

**Текстовое описание местоположения границ  
населенных пунктов, территориальных зон, особо охраняемых природных  
территорий, зон с особыми условиями использования территорий**

Прохождение границы		Описание прохождения границы
от точки	до точки	
1	2	3
1045	1046	-
1046	1047	-
1047	1048	-
1048	1049	-
1049	1024	-
1050	1051	-
1051	1052	-
1052	1053	-
1053	1054	-
1054	1055	-
1055	1056	-
1056	1057	-
1057	1058	-
1058	1059	-
1059	1060	-
1060	1061	-
1061	1062	-
1062	1063	-
1063	1064	-
1064	1065	-
1065	1066	-
1066	1067	-
1067	1068	-
1068	1069	-
1069	1070	-
1070	1071	-
1071	1072	-
1072	1073	-
1073	1074	-
1074	1075	-
1075	1076	-
1076	1077	-
1077	1078	-
1078	1050	-
1079	1080	-
1080	1081	-

**Текстовое описание местоположения границ  
населенных пунктов, территориальных зон, особо охраняемых природных  
территорий, зон с особыми условиями использования территорий**

Прохождение границы		Описание прохождения границы
от точки	до точки	
1	2	3
1081	1082	-
1082	1083	-
1083	1084	-
1084	1085	-
1085	1086	-
1086	1087	-
1087	1088	-
1088	1089	-
1089	1090	-
1090	1091	-
1091	1092	-
1092	1093	-
1093	1094	-
1094	1095	-
1095	1096	-
1096	1097	-
1097	1098	-
1098	1099	-
1099	1100	-
1100	1101	-
1101	1102	-
1102	1103	-
1103	1104	-
1104	1105	-
1105	1106	-
1106	1107	-
1107	1108	-
1108	1109	-
1109	1110	-
1110	1111	-
1111	1112	-
1112	1113	-
1113	1079	-
1114	1115	-
1115	1116	-
1116	1117	-



**Текстовое описание местоположения границ  
населенных пунктов, территориальных зон, особо охраняемых природных  
территорий, зон с особыми условиями использования территорий**

Прохождение границы		Описание прохождения границы
от точки	до точки	
1	2	3
1117	1118	-
1118	1114	-
1119	1120	-
1120	1121	-
1121	1122	-
1122	1123	-
1123	1124	-
1124	1125	-
1125	1126	-
1126	1127	-
1127	1128	-
1128	1129	-
1129	1130	-
1130	1119	-
1131	1132	-
1132	1133	-
1133	1134	-
1134	1135	-
1135	1136	-
1136	1137	-
1137	1138	-
1138	1139	-
1139	1140	-
1140	1141	-
1141	1142	-
1142	1143	-
1143	1144	-
1144	1145	-
1145	1146	-
1146	1147	-
1147	1148	-
1148	1149	-
1149	1150	-
1150	1151	-
1151	1152	-
1152	1153	-

**Текстовое описание местоположения границ  
населенных пунктов, территориальных зон, особо охраняемых природных  
территорий, зон с особыми условиями использования территорий**

Прохождение границы		Описание прохождения границы
от точки	до точки	
1	2	3
1153	1154	-
1154	1155	-
1155	1156	-
1156	1157	-
1157	1158	-
1158	1159	-
1159	1160	-
1160	1161	-
1161	1162	-
1162	1163	-
1163	1164	-
1164	1165	-
1165	1166	-
1166	1167	-
1167	1168	-
1168	1169	-
1169	1170	-
1170	1171	-
1171	1172	-
1172	1173	-
1173	1131	-
1174	1175	-
1175	1176	-
1176	1177	-
1177	1178	-
1178	1179	-
1179	1180	-
1180	1181	-
1181	1182	-
1182	1183	-
1183	1184	-
1184	1185	-
1185	1186	-
1186	1187	-
1187	1188	-
1188	1189	-

**Текстовое описание местоположения границ  
населенных пунктов, территориальных зон, особо охраняемых природных  
территорий, зон с особыми условиями использования территорий**

Прохождение границы		Описание прохождения границы
от точки	до точки	
1	2	3
1189	1190	-
1190	1191	-
1191	1192	-
1192	1193	-
1193	1194	-
1194	1195	-
1195	1196	-
1196	1197	-
1197	1198	-
1198	1199	-
1199	1200	-
1200	1201	-
1201	1202	-
1202	1203	-
1203	1204	-
1204	1205	-
1205	1206	-
1206	1207	-
1207	1208	-
1208	1209	-
1209	1210	-
1210	1211	-
1211	1212	-
1212	1213	-
1213	1214	-
1214	1215	-
1215	1216	-
1216	1217	-
1217	1218	-
1218	1219	-
1219	1220	-
1220	1221	-
1221	1222	-
1222	1223	-
1223	1224	-
1224	1225	-

**Текстовое описание местоположения границ  
населенных пунктов, территориальных зон, особо охраняемых природных  
территорий, зон с особыми условиями использования территорий**

Прохождение границы		Описание прохождения границы
от точки	до точки	
1	2	3
1225	1226	-
1226	1227	-
1227	1228	-
1228	1229	-
1229	1230	-
1230	1231	-
1231	1232	-
1232	1233	-
1233	1234	-
1234	1235	-
1235	1236	-
1236	1237	-
1237	1238	-
1238	1239	-
1239	1240	-
1240	1241	-
1241	1242	-
1242	1243	-
1243	1244	-
1244	1245	-
1245	1246	-
1246	1247	-
1247	1248	-
1248	1249	-
1249	1174	-
1250	1251	-
1251	1252	-
1252	1253	-
1253	1254	-
1254	1255	-
1255	1256	-
1256	1257	-
1257	1258	-
1258	1259	-
1259	1260	-
1260	1261	-

**Текстовое описание местоположения границ  
населенных пунктов, территориальных зон, особо охраняемых природных  
территорий, зон с особыми условиями использования территорий**

Прохождение границы		Описание прохождения границы
от точки	до точки	
1	2	3
1261	1262	-
1262	1263	-
1263	1264	-
1264	1265	-
1265	1266	-
1266	1267	-
1267	1268	-
1268	1269	-
1269	1270	-
1270	1271	-
1271	1272	-
1272	1273	-
1273	1274	-
1274	1275	-
1275	1276	-
1276	1277	-
1277	1278	-
1278	1279	-
1279	1250	-
1280	1281	-
1281	1282	-
1282	1283	-
1283	1284	-
1284	1285	-
1285	1286	-
1286	1287	-
1287	1288	-
1288	1289	-
1289	1290	-
1290	1291	-
1291	1292	-
1292	1293	-
1293	1294	-
1294	1295	-
1295	1296	-
1296	1297	-

**Текстовое описание местоположения границ  
населенных пунктов, территориальных зон, особо охраняемых природных  
территорий, зон с особыми условиями использования территорий**

Прохождение границы		Описание прохождения границы
от точки	до точки	
1	2	3
1297	1298	-
1298	1299	-
1299	1300	-
1300	1301	-
1301	1302	-
1302	1303	-
1303	1304	-
1304	1305	-
1305	1306	-
1306	1307	-
1307	1308	-
1308	1309	-
1309	1280	-
1310	1311	-
1311	1312	-
1312	1313	-
1313	1314	-
1314	1315	-
1315	1316	-
1316	1317	-
1317	1318	-
1318	1319	-
1319	1320	-
1320	1321	-
1321	1322	-
1322	1323	-
1323	1324	-
1324	1325	-
1325	1326	-
1326	1327	-
1327	1328	-
1328	1329	-
1329	1330	-
1330	1331	-
1331	1332	-
1332	1333	-

**Текстовое описание местоположения границ  
населенных пунктов, территориальных зон, особо охраняемых природных  
территорий, зон с особыми условиями использования территорий**

Прохождение границы		Описание прохождения границы
от точки	до точки	
1	2	3
1333	1334	-
1334	1335	-
1335	1336	-
1336	1337	-
1337	1338	-
1338	1339	-
1339	1340	-
1340	1341	-
1341	1342	-
1342	1343	-
1343	1344	-
1344	1345	-
1345	1346	-
1346	1347	-
1347	1348	-
1348	1349	-
1349	1350	-
1350	1351	-
1351	1352	-
1352	1310	-
1353	1354	-
1354	1355	-
1355	1356	-
1356	1357	-
1357	1358	-
1358	1359	-
1359	1360	-
1360	1361	-
1361	1362	-
1362	1363	-
1363	1364	-
1364	1365	-
1365	1366	-
1366	1367	-
1367	1368	-
1368	1369	-

**Текстовое описание местоположения границ  
населенных пунктов, территориальных зон, особо охраняемых природных  
территорий, зон с особыми условиями использования территорий**

Прохождение границы		Описание прохождения границы
от точки	до точки	
1	2	3
1369	1370	-
1370	1371	-
1371	1372	-
1372	1373	-
1373	1374	-
1374	1375	-
1375	1376	-
1376	1377	-
1377	1378	-
1378	1379	-
1379	1380	-
1380	1381	-
1381	1382	-
1382	1383	-
1383	1384	-
1384	1385	-
1385	1386	-
1386	1387	-
1387	1388	-
1388	1389	-
1389	1390	-
1390	1391	-
1391	1392	-
1392	1393	-
1393	1394	-
1394	1395	-
1395	1353	-
1396	1397	-
1397	1398	-
1398	1399	-
1399	1400	-
1400	1401	-
1401	1402	-
1402	1403	-
1403	1404	-
1404	1405	-



**Текстовое описание местоположения границ  
населенных пунктов, территориальных зон, особо охраняемых природных  
территорий, зон с особыми условиями использования территорий**

Прохождение границы		Описание прохождения границы
от точки	до точки	
1	2	3
1405	1406	-
1406	1407	-
1407	1408	-
1408	1409	-
1409	1410	-
1410	1411	-
1411	1412	-
1412	1413	-
1413	1414	-
1414	1415	-
1415	1416	-
1416	1417	-
1417	1418	-
1418	1419	-
1419	1420	-
1420	1421	-
1421	1422	-
1422	1423	-
1423	1424	-
1424	1425	-
1425	1426	-
1426	1427	-
1427	1428	-
1428	1429	-
1429	1430	-
1430	1431	-
1431	1432	-
1432	1433	-
1433	1434	-
1434	1435	-
1435	1436	-
1436	1437	-
1437	1396	-
1438	1439	-
1439	1440	-
1440	1441	-

**Текстовое описание местоположения границ  
населенных пунктов, территориальных зон, особо охраняемых природных  
территорий, зон с особыми условиями использования территорий**

Прохождение границы		Описание прохождения границы
от точки	до точки	
1	2	3
1441	1442	-
1442	1443	-
1443	1444	-
1444	1445	-
1445	1446	-
1446	1447	-
1447	1448	-
1448	1449	-
1449	1450	-
1450	1451	-
1451	1452	-
1452	1453	-
1453	1454	-
1454	1455	-
1455	1456	-
1456	1457	-
1457	1458	-
1458	1459	-
1459	1460	-
1460	1461	-
1461	1462	-
1462	1463	-
1463	1464	-
1464	1465	-
1465	1466	-
1466	1467	-
1467	1468	-
1468	1469	-
1469	1470	-
1470	1471	-
1471	1472	-
1472	1473	-
1473	1474	-
1474	1475	-
1475	1476	-
1476	1477	-

**Текстовое описание местоположения границ  
населенных пунктов, территориальных зон, особо охраняемых природных  
территорий, зон с особыми условиями использования территорий**

Прохождение границы		Описание прохождения границы
от точки	до точки	
1	2	3
1477	1478	-
1478	1479	-
1479	1438	-
1480	1481	-
1481	1482	-
1482	1483	-
1483	1484	-
1484	1485	-
1485	1486	-
1486	1487	-
1487	1488	-
1488	1489	-
1489	1490	-
1490	1491	-
1491	1492	-
1492	1493	-
1493	1494	-
1494	1495	-
1495	1496	-
1496	1497	-
1497	1498	-
1498	1499	-
1499	1500	-
1500	1501	-
1501	1502	-
1502	1503	-
1503	1504	-
1504	1505	-
1505	1506	-
1506	1507	-
1507	1508	-
1508	1509	-
1509	1510	-
1510	1511	-
1511	1512	-
1512	1513	-

**Текстовое описание местоположения границ  
населенных пунктов, территориальных зон, особо охраняемых природных  
территорий, зон с особыми условиями использования территорий**

Прохождение границы		Описание прохождения границы
от точки	до точки	
1	2	3
1513	1514	-
1514	1515	-
1515	1516	-
1516	1517	-
1517	1518	-
1518	1519	-
1519	1520	-
1520	1521	-
1521	1522	-
1522	1480	-
1523	1524	-
1524	1525	-
1525	1526	-
1526	1527	-
1527	1528	-
1528	1529	-
1529	1530	-
1530	1531	-
1531	1532	-
1532	1533	-
1533	1534	-
1534	1535	-
1535	1536	-
1536	1537	-
1537	1538	-
1538	1539	-
1539	1540	-
1540	1541	-
1541	1542	-
1542	1543	-
1543	1544	-
1544	1545	-
1545	1546	-
1546	1547	-
1547	1548	-
1548	1549	-

**Текстовое описание местоположения границ  
населенных пунктов, территориальных зон, особо охраняемых природных  
территорий, зон с особыми условиями использования территорий**

Прохождение границы		Описание прохождения границы
от точки	до точки	
1	2	3
1549	1550	-
1550	1551	-
1551	1552	-
1552	1523	-
1553	1554	-
1554	1555	-
1555	1556	-
1556	1557	-
1557	1558	-
1558	1559	-
1559	1560	-
1560	1561	-
1561	1562	-
1562	1563	-
1563	1564	-
1564	1565	-
1565	1566	-
1566	1567	-
1567	1568	-
1568	1569	-
1569	1570	-
1570	1571	-
1571	1572	-
1572	1573	-
1573	1574	-
1574	1575	-
1575	1576	-
1576	1577	-
1577	1553	-
1578	1579	-
1579	1580	-
1580	1581	-
1581	1582	-
1582	1583	-
1583	1584	-
1584	1585	-

**Текстовое описание местоположения границ  
населенных пунктов, территориальных зон, особо охраняемых природных  
территорий, зон с особыми условиями использования территорий**

Прохождение границы		Описание прохождения границы
от точки	до точки	
1	2	3
1585	1586	-
1586	1587	-
1587	1588	-
1588	1589	-
1589	1590	-
1590	1591	-
1591	1592	-
1592	1593	-
1593	1594	-
1594	1595	-
1595	1596	-
1596	1597	-
1597	1598	-
1598	1599	-
1599	1600	-
1600	1601	-
1601	1602	-
1602	1603	-
1603	1604	-
1604	1605	-
1605	1606	-
1606	1607	-
1607	1608	-
1608	1609	-
1609	1610	-
1610	1611	-
1611	1612	-
1612	1613	-
1613	1614	-
1614	1615	-
1615	1616	-
1616	1617	-
1617	1618	-
1618	1619	-
1619	1578	-
1620	1621	-

**Текстовое описание местоположения границ  
населенных пунктов, территориальных зон, особо охраняемых природных  
территорий, зон с особыми условиями использования территорий**

Прохождение границы		Описание прохождения границы
от точки	до точки	
1	2	3
1621	1622	-
1622	1623	-
1623	1624	-
1624	1625	-
1625	1626	-
1626	1627	-
1627	1628	-
1628	1629	-
1629	1630	-
1630	1631	-
1631	1632	-
1632	1633	-
1633	1634	-
1634	1635	-
1635	1636	-
1636	1637	-
1637	1638	-
1638	1639	-
1639	1640	-
1640	1641	-
1641	1642	-
1642	1643	-
1643	1644	-
1644	1645	-
1645	1646	-
1646	1647	-
1647	1648	-
1648	1649	-
1649	1650	-
1650	1651	-
1651	1652	-
1652	1653	-
1653	1654	-
1654	1655	-
1655	1656	-
1656	1657	-

**Текстовое описание местоположения границ  
населенных пунктов, территориальных зон, особо охраняемых природных  
территорий, зон с особыми условиями использования территорий**

Прохождение границы		Описание прохождения границы
от точки	до точки	
1	2	3
1657	1658	-
1658	1659	-
1659	1660	-
1660	1661	-
1661	1662	-
1662	1663	-
1663	1664	-
1664	1665	-
1665	1666	-
1666	1667	-
1667	1668	-
1668	1669	-
1669	1670	-
1670	1671	-
1671	1672	-
1672	1673	-
1673	1674	-
1674	1675	-
1675	1620	-
1676	1677	-
1677	1678	-
1678	1679	-
1679	1680	-
1680	1681	-
1681	1682	-
1682	1683	-
1683	1684	-
1684	1685	-
1685	1686	-
1686	1687	-
1687	1688	-
1688	1689	-
1689	1690	-
1690	1691	-
1691	1692	-
1692	1693	-



**Текстовое описание местоположения границ  
населенных пунктов, территориальных зон, особо охраняемых природных  
территорий, зон с особыми условиями использования территорий**

Прохождение границы		Описание прохождения границы
от точки	до точки	
1	2	3
1693	1694	-
1694	1695	-
1695	1696	-
1696	1697	-
1697	1698	-
1698	1699	-
1699	1700	-
1700	1701	-
1701	1702	-
1702	1703	-
1703	1704	-
1704	1705	-
1705	1706	-
1706	1707	-
1707	1708	-
1708	1709	-
1709	1710	-
1710	1711	-
1711	1712	-
1712	1713	-
1713	1714	-
1714	1715	-
1715	1716	-
1716	1717	-
1717	1718	-
1718	1719	-
1719	1720	-
1720	1721	-
1721	1722	-
1722	1723	-
1723	1724	-
1724	1725	-
1725	1726	-
1726	1727	-
1727	1728	-
1728	1729	-

**Текстовое описание местоположения границ  
населенных пунктов, территориальных зон, особо охраняемых природных  
территорий, зон с особыми условиями использования территорий**

Прохождение границы		Описание прохождения границы
от точки	до точки	
1	2	3
1729	1730	-
1730	1731	-
1731	1676	-
1732	1733	-
1733	1734	-
1734	1735	-
1735	1736	-
1736	1732	-
1737	1738	-
1738	1739	-
1739	1740	-
1740	1741	-
1741	1742	-
1742	1743	-
1743	1744	-
1744	1745	-
1745	1746	-
1746	1747	-
1747	1748	-
1748	1749	-
1749	1750	-
1750	1751	-
1751	1752	-
1752	1753	-
1753	1754	-
1754	1755	-
1755	1756	-
1756	1757	-
1757	1758	-
1758	1759	-
1759	1760	-
1760	1761	-
1761	1762	-
1762	1763	-
1763	1764	-
1764	1765	-

**Текстовое описание местоположения границ  
населенных пунктов, территориальных зон, особо охраняемых природных  
территорий, зон с особыми условиями использования территорий**

Прохождение границы		Описание прохождения границы
от точки	до точки	
1	2	3
1765	1766	-
1766	1767	-
1767	1768	-
1768	1769	-
1769	1770	-
1770	1771	-
1771	1772	-
1772	1773	-
1773	1774	-
1774	1775	-
1775	1776	-
1776	1777	-
1777	1778	-
1778	1779	-
1779	1780	-
1780	1781	-
1781	1782	-
1782	1783	-
1783	1737	-
1784	1785	-
1785	1786	-
1786	1787	-
1787	1788	-
1788	1789	-
1789	1790	-
1790	1791	-
1791	1792	-
1792	1793	-
1793	1794	-
1794	1795	-
1795	1796	-
1796	1797	-
1797	1798	-
1798	1799	-
1799	1800	-
1800	1801	-

**Текстовое описание местоположения границ  
населенных пунктов, территориальных зон, особо охраняемых природных  
территорий, зон с особыми условиями использования территорий**

Прохождение границы		Описание прохождения границы
от точки	до точки	
1	2	3
1801	1802	-
1802	1803	-
1803	1804	-
1804	1805	-
1805	1806	-
1806	1807	-
1807	1808	-
1808	1809	-
1809	1810	-
1810	1811	-
1811	1812	-
1812	1813	-
1813	1814	-
1814	1815	-
1815	1816	-
1816	1817	-
1817	1818	-
1818	1819	-
1819	1820	-
1820	1821	-
1821	1822	-
1822	1823	-
1823	1824	-
1824	1825	-
1825	1826	-
1826	1827	-
1827	1828	-
1828	1829	-
1829	1784	-
1830	1831	-
1831	1832	-
1832	1833	-
1833	1834	-
1834	1835	-
1835	1836	-
1836	1837	-

**Текстовое описание местоположения границ  
населенных пунктов, территориальных зон, особо охраняемых природных  
территорий, зон с особыми условиями использования территорий**

Прохождение границы		Описание прохождения границы
от точки	до точки	
1	2	3
1837	1838	-
1838	1839	-
1839	1840	-
1840	1841	-
1841	1842	-
1842	1843	-
1843	1844	-
1844	1845	-
1845	1846	-
1846	1847	-
1847	1848	-
1848	1849	-
1849	1850	-
1850	1851	-
1851	1852	-
1852	1853	-
1853	1854	-
1854	1855	-
1855	1856	-
1856	1857	-
1857	1858	-
1858	1859	-
1859	1860	-
1860	1861	-
1861	1862	-
1862	1863	-
1863	1864	-
1864	1865	-
1865	1866	-
1866	1867	-
1867	1868	-
1868	1869	-
1869	1870	-
1870	1871	-
1871	1872	-
1872	1873	-

**Текстовое описание местоположения границ  
населенных пунктов, территориальных зон, особо охраняемых природных  
территорий, зон с особыми условиями использования территорий**

Прохождение границы		Описание прохождения границы
от точки	до точки	
1	2	3
1873	1874	-
1874	1875	-
1875	1876	-
1876	1877	-
1877	1878	-
1878	1879	-
1879	1880	-
1880	1881	-
1881	1882	-
1882	1883	-
1883	1884	-
1884	1885	-
1885	1886	-
1886	1887	-
1887	1888	-
1888	1889	-
1889	1830	-
1890	1891	-
1891	1892	-
1892	1893	-
1893	1894	-
1894	1895	-
1895	1896	-
1896	1897	-
1897	1898	-
1898	1899	-
1899	1900	-
1900	1901	-
1901	1902	-
1902	1903	-
1903	1904	-
1904	1905	-
1905	1906	-
1906	1907	-
1907	1890	-
1908	1909	-

**Текстовое описание местоположения границ  
населенных пунктов, территориальных зон, особо охраняемых природных  
территорий, зон с особыми условиями использования территорий**

Прохождение границы		Описание прохождения границы
от точки	до точки	
1	2	3
1909	1910	-
1910	1911	-
1911	1908	-
1912	1913	-
1913	1914	-
1914	1915	-
1915	1916	-
1916	1917	-
1917	1918	-
1918	1919	-
1919	1920	-
1920	1921	-
1921	1922	-
1922	1923	-
1923	1924	-
1924	1925	-
1925	1926	-
1926	1927	-
1927	1928	-
1928	1929	-
1929	1930	-
1930	1931	-
1931	1932	-
1932	1933	-
1933	1934	-
1934	1935	-
1935	1936	-
1936	1937	-
1937	1938	-
1938	1939	-
1939	1940	-
1940	1941	-
1941	1942	-
1942	1943	-
1943	1944	-
1944	1945	-

**Текстовое описание местоположения границ  
населенных пунктов, территориальных зон, особо охраняемых природных  
территорий, зон с особыми условиями использования территорий**

Прохождение границы		Описание прохождения границы
от точки	до точки	
1	2	3
1945	1946	-
1946	1947	-
1947	1948	-
1948	1949	-
1949	1950	-
1950	1951	-
1951	1952	-
1952	1953	-
1953	1954	-
1954	1955	-
1955	1956	-
1956	1957	-
1957	1958	-
1958	1959	-
1959	1960	-
1960	1961	-
1961	1962	-
1962	1963	-
1963	1964	-
1964	1965	-
1965	1966	-
1966	1967	-
1967	1968	-
1968	1969	-
1969	1970	-
1970	1971	-
1971	1972	-
1972	1973	-
1973	1974	-
1974	1975	-
1975	1976	-
1976	1977	-
1977	1978	-
1978	1979	-
1979	1980	-
1980	1981	-



**Текстовое описание местоположения границ  
населенных пунктов, территориальных зон, особо охраняемых природных  
территорий, зон с особыми условиями использования территорий**

Прохождение границы		Описание прохождения границы
от точки	до точки	
1	2	3
1981	1982	-
1982	1983	-
1983	1984	-
1984	1985	-
1985	1986	-
1986	1987	-
1987	1988	-
1988	1989	-
1989	1990	-
1990	1991	-
1991	1992	-
1992	1993	-
1993	1912	-
1994	1995	-
1995	1996	-
1996	1997	-
1997	1994	-
1998	1999	-
1999	2000	-
2000	2001	-
2001	2002	-
2002	2003	-
2003	2004	-
2004	2005	-
2005	2006	-
2006	2007	-
2007	2008	-
2008	2009	-
2009	2010	-
2010	2011	-
2011	1998	-
2012	2013	-
2013	2014	-
2014	2015	-
2015	2016	-
2016	2017	-

**Текстовое описание местоположения границ  
населенных пунктов, территориальных зон, особо охраняемых природных  
территорий, зон с особыми условиями использования территорий**

Прохождение границы		Описание прохождения границы
от точки	до точки	
1	2	3
2017	2018	-
2018	2019	-
2019	2012	-
2020	2021	-
2021	2022	-
2022	2023	-
2023	2024	-
2024	2025	-
2025	2026	-
2026	2027	-
2027	2028	-
2028	2029	-
2029	2030	-
2030	2031	-
2031	2032	-
2032	2033	-
2033	2034	-
2034	2035	-
2035	2036	-
2036	2020	-
2037	2038	-
2038	2039	-
2039	2040	-
2040	2041	-
2041	2042	-
2042	2043	-
2043	2044	-
2044	2045	-
2045	2046	-
2046	2047	-
2047	2048	-
2048	2049	-
2049	2050	-
2050	2051	-
2051	2052	-
2052	2053	-

**Текстовое описание местоположения границ  
населенных пунктов, территориальных зон, особо охраняемых природных  
территорий, зон с особыми условиями использования территорий**

Прохождение границы		Описание прохождения границы
от точки	до точки	
1	2	3
2053	2054	-
2054	2055	-
2055	2056	-
2056	2057	-
2057	2058	-
2058	2059	-
2059	2060	-
2060	2061	-
2061	2037	-
2062	2063	-
2063	2064	-
2064	2065	-
2065	2066	-
2066	2067	-
2067	2068	-
2068	2069	-
2069	2070	-
2070	2071	-
2071	2072	-
2072	2073	-
2073	2074	-
2074	2075	-
2075	2076	-
2076	2077	-
2077	2078	-
2078	2079	-
2079	2080	-
2080	2081	-
2081	2082	-
2082	2083	-
2083	2084	-
2084	2085	-
2085	2086	-
2086	2087	-
2087	2088	-
2088	2089	-

**Текстовое описание местоположения границ  
населенных пунктов, территориальных зон, особо охраняемых природных  
территорий, зон с особыми условиями использования территорий**

Прохождение границы		Описание прохождения границы
от точки	до точки	
1	2	3
2089	2090	-
2090	2091	-
2091	2092	-
2092	2093	-
2093	2062	-
2094	2095	-
2095	2096	-
2096	2097	-
2097	2098	-
2098	2099	-
2099	2100	-
2100	2101	-
2101	2102	-
2102	2103	-
2103	2104	-
2104	2105	-
2105	2106	-
2106	2107	-
2107	2108	-
2108	2109	-
2109	2110	-
2110	2111	-
2111	2112	-
2112	2113	-
2113	2114	-
2114	2115	-
2115	2116	-
2116	2117	-
2117	2118	-
2118	2119	-
2119	2120	-
2120	2121	-
2121	2122	-
2122	2123	-
2123	2124	-
2124	2125	-

**Текстовое описание местоположения границ  
населенных пунктов, территориальных зон, особо охраняемых природных  
территорий, зон с особыми условиями использования территорий**

Прохождение границы		Описание прохождения границы
от точки	до точки	
1	2	3
2125	2126	-
2126	2127	-
2127	2128	-
2128	2094	-
2129	2130	-
2130	2131	-
2131	2132	-
2132	2133	-
2133	2134	-
2134	2135	-
2135	2136	-
2136	2137	-
2137	2138	-
2138	2139	-
2139	2140	-
2140	2141	-
2141	2142	-
2142	2143	-
2143	2144	-
2144	2145	-
2145	2146	-
2146	2147	-
2147	2148	-
2148	2149	-
2149	2150	-
2150	2151	-
2151	2152	-
2152	2153	-
2153	2154	-
2154	2155	-
2155	2156	-
2156	2157	-
2157	2158	-
2158	2159	-
2159	2160	-
2160	2161	-

**Текстовое описание местоположения границ  
населенных пунктов, территориальных зон, особо охраняемых природных  
территорий, зон с особыми условиями использования территорий**

Прохождение границы		Описание прохождения границы
от точки	до точки	
1	2	3
2161	2162	-
2162	2163	-
2163	2164	-
2164	2165	-
2165	2166	-
2166	2129	-
2167	2168	-
2168	2169	-
2169	2170	-
2170	2171	-
2171	2172	-
2172	2173	-
2173	2174	-
2174	2175	-
2175	2176	-
2176	2177	-
2177	2178	-
2178	2179	-
2179	2180	-
2180	2181	-
2181	2182	-
2182	2183	-
2183	2184	-
2184	2185	-
2185	2186	-
2186	2187	-
2187	2188	-
2188	2189	-
2189	2190	-
2190	2191	-
2191	2192	-
2192	2193	-
2193	2194	-
2194	2195	-
2195	2196	-
2196	2197	-

**Текстовое описание местоположения границ  
населенных пунктов, территориальных зон, особо охраняемых природных  
территорий, зон с особыми условиями использования территорий**

Прохождение границы		Описание прохождения границы
от точки	до точки	
1	2	3
2197	2198	-
2198	2199	-
2199	2200	-
2200	2201	-
2201	2202	-
2202	2203	-
2203	2204	-
2204	2205	-
2205	2206	-
2206	2207	-
2207	2167	-
2208	2209	-
2209	2210	-
2210	2211	-
2211	2212	-
2212	2213	-
2213	2214	-
2214	2215	-
2215	2216	-
2216	2217	-
2217	2218	-
2218	2219	-
2219	2220	-
2220	2221	-
2221	2222	-
2222	2223	-
2223	2224	-
2224	2225	-
2225	2226	-
2226	2227	-
2227	2228	-
2228	2229	-
2229	2230	-
2230	2231	-
2231	2232	-
2232	2233	-

**Текстовое описание местоположения границ  
населенных пунктов, территориальных зон, особо охраняемых природных  
территорий, зон с особыми условиями использования территорий**

Прохождение границы		Описание прохождения границы
от точки	до точки	
1	2	3
2233	2234	-
2234	2235	-
2235	2236	-
2236	2237	-
2237	2238	-
2238	2239	-
2239	2240	-
2240	2241	-
2241	2242	-
2242	2243	-
2243	2244	-
2244	2245	-
2245	2246	-
2246	2247	-
2247	2248	-
2248	2249	-
2249	2250	-
2250	2251	-
2251	2252	-
2252	2253	-
2253	2254	-
2254	2255	-
2255	2256	-
2256	2257	-
2257	2208	-
2258	2259	-
2259	2260	-
2260	2261	-
2261	2262	-
2262	2263	-
2263	2264	-
2264	2265	-
2265	2266	-
2266	2267	-
2267	2268	-
2268	2269	-



**Текстовое описание местоположения границ  
населенных пунктов, территориальных зон, особо охраняемых природных  
территорий, зон с особыми условиями использования территорий**

Прохождение границы		Описание прохождения границы
от точки	до точки	
1	2	3
2269	2270	-
2270	2271	-
2271	2272	-
2272	2273	-
2273	2274	-
2274	2275	-
2275	2276	-
2276	2277	-
2277	2278	-
2278	2258	-
2279	2280	-
2280	2281	-
2281	2282	-
2282	2283	-
2283	2284	-
2284	2285	-
2285	2286	-
2286	2287	-
2287	2288	-
2288	2289	-
2289	2279	-
2290	2291	-
2291	2292	-
2292	2293	-
2293	2294	-
2294	2295	-
2295	2296	-
2296	2297	-
2297	2298	-
2298	2299	-
2299	2300	-
2300	2301	-
2301	2302	-
2302	2303	-
2303	2304	-
2304	2305	-

**Текстовое описание местоположения границ  
населенных пунктов, территориальных зон, особо охраняемых природных  
территорий, зон с особыми условиями использования территорий**

Прохождение границы		Описание прохождения границы
от точки	до точки	
1	2	3
2305	2306	-
2306	2307	-
2307	2308	-
2308	2309	-
2309	2310	-
2310	2311	-
2311	2312	-
2312	2313	-
2313	2314	-
2314	2315	-
2315	2316	-
2316	2317	-
2317	2318	-
2318	2319	-
2319	2320	-
2320	2321	-
2321	2322	-
2322	2323	-
2323	2324	-
2324	2325	-
2325	2326	-
2326	2327	-
2327	2328	-
2328	2329	-
2329	2330	-
2330	2331	-
2331	2332	-
2332	2333	-
2333	2334	-
2334	2335	-
2335	2290	-
2336	2337	-
2337	2338	-
2338	2339	-
2339	2340	-
2340	2341	-

**Текстовое описание местоположения границ  
населенных пунктов, территориальных зон, особо охраняемых природных  
территорий, зон с особыми условиями использования территорий**

Прохождение границы		Описание прохождения границы
от точки	до точки	
1	2	3
2341	2342	-
2342	2343	-
2343	2344	-
2344	2345	-
2345	2346	-
2346	2347	-
2347	2348	-
2348	2349	-
2349	2350	-
2350	2351	-
2351	2352	-
2352	2353	-
2353	2354	-
2354	2355	-
2355	2356	-
2356	2357	-
2357	2358	-
2358	2359	-
2359	2360	-
2360	2361	-
2361	2362	-
2362	2363	-
2363	2364	-
2364	2365	-
2365	2366	-
2366	2367	-
2367	2368	-
2368	2369	-
2369	2370	-
2370	2371	-
2371	2372	-
2372	2373	-
2373	2374	-
2374	2375	-
2375	2376	-
2376	2377	-

**Текстовое описание местоположения границ  
населенных пунктов, территориальных зон, особо охраняемых природных  
территорий, зон с особыми условиями использования территорий**

<b>Прохождение границы</b>		<b>Описание прохождения границы</b>
<b>от точки</b>	<b>до точки</b>	
<b>1</b>	<b>2</b>	<b>3</b>
2377	2378	-
2378	2379	-
2379	2380	-
2380	2381	-
2381	2336	-

--	--	--